GÉOGRAPHIE
ABRÉGÉE,
POUR L'INSTRUCTION
DE LA JEUNESSE.

HUITIEME ÉDITION.

215

GÉOGRAPHIE ABREGÉE,

PAR DEMANDES ET PAR RÉPONSES;

DIVISÉE PAR LEÇONS,

Pour l'Instruction de la Jeunesse.

Avec un Précis de l'ancienne Géographie, & des Systêmes du Monde.

Par M. l'Abbé LENGLET DU FRESNOY.

HUITIEME ÉDITION,

Revue, corrigée & augmentée d'un Abrégé de la Sphere & du Globe;

Par M. DROUET, Bibliothécaire de MM. les Avocats.

BIBLIOTHÈQUE Séminaire de Québec S.M.E. 1964

Gravé 1778
Séminaire des Miss. Etran. Québec

A PARIS,

Chez la Veuve TILLIARD, Libraire, Quai des Auguſtins, à Saint Benoît.

M. DCC. LXXIV.

Avec Approbation, & Privilége du Roi.

PRÉFACE.

LORSQU'IL s'agit de donner aux jeunes gens les premiers élémens de la Géographie, on eſt preſque toujours embaraſſé ſur le choix d'un ouvrage proportioné à leur intelligence; c'eſt-à-dire, d'un Abrégé de Géographie, qui, dégagé des détails inutiles pour une premiere inſtruction, leur préſente, ſans trop de ſéchereſſe, les principales diviſions qu'il faut abſolument retenir, parce qu'elles ſont comme les principes de cette ſcience, & les ſeuls qui puiſſent conduire à une connoiſſance plus étendue.

On remarque que d'ordinaire les jeunes gens ont plus de mémoire que de jugement : il faut donc ſe ſervir de l'une pour former l'autre. C'eſt ſur ce plan que l'Abbé LENGLET DU FRESNOY dreſſa ſon Abrégé de Géographie, auquel il dona le titre de *Géographie des Enfans*. Cinq éditions qu'il en publia de ſon vivant, juſtifient aſſez la juſteſſe de ſes vues. C'eſt effectivement l'ouvrage qui com-

prend avec le plus d'étendue, ce qu'il ne faut point ignorer de la Géographie.

M. Barbeau de la Bruyere, qui revit la précédente édition, imprimée en 1756, y fit beaucoup de corrections, principalement dans la deſcription de la France. L'Abbé Lenglet avoit adopté pour le détail de ſes leçons ſur ce royaume, le diviſion par Généralités. Mais il n'eſt point de diviſion moins géographique que celle-là. Indépendamment de ce qu'elle peut varier, ſuivant les circonſtances, elle ne préſente point le détail des provinces & des villes qu'elles renferment. Il a donc fallu revenir à l'uſage ordinaire, & fondé dans la nature des choſes, qui partage la France en provinces ou gouvernemens militaires. On n'a cependant pas négligé la diviſion par généralités : elle eſt d'un grand uſage dans la forme actuelle de notre gouvernement. Indépendamment du tableau général qu'on en a doné, on s'eſt appliqué, en décrivant chaque gouvernement, à indiquer de la maniere la plus préciſe, le rapport des généralités avec les provinces ; c'eſt-à-dire, à déſigner les parties des provinces qui dépendent

de telle ou telle généralité, & les villes qui lui appartiennent.

En disposant cette nouvelle édition, qui est la huitiéme, on s'est proposé de doner à ce petit ouvrage, un plus grand dégré de perfection, en rapprochant davantage du systême actuel des affaires de l'Europe, les divisions des pays, relativement aux changemens que divers événemens y ont apportés. On l'a de plus augmenté d'un petit *Abrégé de la Sphere & du Globe.* Différentes personnes chargées d'éducation, l'ont demandé avec instance; & l'on s'est empressé de répondre à leurs desirs. Ce traité est fort court, parce qu'il est destiné pour de jeunes gens, à qui il ne faut présenter que des objets aisés à saisir. Mais, en se proportionant à leur intelligence, on n'a rien omis de ce qu'il faut savoir, pour se former une idée préciſe de la Sphere, de ses principaux usages, & de l'application qu'on en fait au Globe terrestre.

On a placé de suite l'Abrégé des Systêmes que les Philosophes ont proposés sur la construction de l'Univers, pour expliquer le cours des Astres & les phénomènes de la nature. Il est

bon que les jeunes gens en ſachent quelque choſe. Cette connoiſſance eſt une introduction à des études plus aprofondies. On expoſe ces ſyſtêmes de la maniere la plus ſimple, en écartant toute diſcuſſion; & pour les rendre plus ſenſibles, on en a fait graver le plan ſur une même feuille, afin de pouvoir les comparer enſemble.

Quoique quelques perſones ſoient prévenues contre la méthode des *demandes* & des *réponſes*, nous l'avons cependant adoptée, parce que l'expérience prouve que c'eſt celle qui eſt le plus à la portée des jeunes gens. Qu'on queſtione ceux qui ont déja quelques notions de la Géographie & de l'Hiſtoire; on ſe convaincra que leur mémoire eſt déterminée par une *demande* claire & ſuccinte, qui, bien énoncée, leur fait ſouvent entrevoir la *réponſe*. On a tâché d'atteindre cette préciſion. Les *demandes* ſont courtes, & faciles à ſaiſir. Trop de longueur auroit fait perdre de vue le point eſſentiel de la queſtion. La *réponſe* eſt énoncée avec ſimplicité, de maniere qu'elle eſt proportionée à la mémoire la plus ingrate. Il a fallu tenir un milieu entre

une ſéchereſſe rebutante, & une abondance ſuperflue.

Quoique deſtiné à la premiere inſtruction, & par conſéquent reſſerré dans des bornes aſſez étroites, cet Abrégé de Géographie renferme tout ce qui eſt néceſſaire; ce qu'il faut abſolument retenir, pour avoir des notions ſuffiſantes d'une ſcience qu'il eſt toujours honteux d'ignorer, parce qu'elle eſt d'un grand uſage dans le commerce de la vie, & qu'elle n'exige qu'une aſſez légere attention, aidée des ieux & de la mémoire.

Nous l'avons partagé en Leçons, diſpoſées de maniere, que la mémoire la moins heureuſe, aidée de l'inſpection des Cartes, peut les apprendre en aſſez peu de tems. Les différens objets de la Géographie y ſont préſentés dans l'ordre le plus méthodique. On ne doit paſſer à une nouvelle Leçon, que lorſqu'on aura bien compris ce qui eſt expliqué dans la précédente. Ce ſeroit même une fort bone pratique à ſuivre, de faire répéter aux jeunes gens, par intervalles, ce qu'ils auront appris depuis quelque tems. Au moyen de cela, ils pouront, en moins d'une année, ap-

prendre ce qui eſt contenu dans l'ouvrage ; & ſe procurer ainſi une abondante proviſion de connoiſſances, qui leur ſeront très-utiles dans le cours de leurs études.

Quel qu'attention qu'on y ait apportée, il n'a pas été poſſible de faire les Leçons d'une égale étendue. La néceſſité de terminer une deſcription commencée, en a allongé quelques-unes : d'autres ſe trouvent plus courtes, parce qu'on a voulu éviter d'enjamber d'un pays à un autre dans la même Leçon. C'eſt aux maîtres à pourvoir à ce petit inconvénient, & à partager, ſuivant la capacité de leurs élèves, les leçons qui leur paroîtront trop longues.

Cet Abrégé n'eſt qu'un extrait de la *Méthode pour étudier la Géographie*, dont l'Abbé Lenglet dona la premiere édition en 1716, & qui a été réimprimée pluſieurs fois depuis, avec des augmentations & des corrections. La derniere édition, donée en 1767, en neuf volumes *in*-12, a été revue avec le plus grand ſoin, & contient des détails qui ne ſe trouvent point ailleurs. Elle ſe vend chez le même Libraire. C'eſt le commentaire de l'*Abrégé*. Les maîtres y

trouveront de grands détails sur toutes les parties de la Géographie. Ils pourront même la mettre entre les mains de leurs éléves, lorsqu'ils auront bien compris l'*Abrégé*, & qu'ils auront acquis plus de goût & de disposition pour l'étude.

Nous donons ici deux Cartes; l'une est le Monde en deux Hémisphéres; l'autre est une Carte de la France, prise sur celle que M. Delisle a dressée pour le livre intitulé : *la Connoissance des Tems*, publié par l'Académie royale des Sciences. Cette derniere est divisée par provinces; & pour l'accommoder à la division par généralités, on a marqué d'un astérisque, les villes où résident les Intendans, & qu'on peut regarder comme les capitales de chaque généralité.

Mais ces cartes ne peuvent doner que des idées très-générales. On ne peut apprendre la Géographie, sans en consulter de plus détaillées. Ainsi il faut doner aux jeunes gens qui étudieront notre Abrégé de Géographie, une *Mappemonde*, l'*Europe*, l'*Asie*, l'*Afrique*, l'*Amérique*, la *France*, l'*Allemagne* & l'*Italie*, chacune en une feuille. Ces Cartes leur suffiront : mais ils doivent les

avoir ſous les ieux, en étudiant & en rendant compte de chaque Leçon, afin de ſe fixer dans la mémoire la poſition préciſe des villes, leur ſituation réciproque, & les bornes des pays. Lorſqu'ils ſeront plus avancés, ils pouront conſulter d'autres Cartes plus détaillées. Nous en avons doné un Catalogue très-ample, dans le premier volume de notre *Méthode pour étudier la Géographie.* Mais ils pouroient alors s'en tenir à l'*Atlas* publié par le ſieur Lattré, Graveur de Monſeigneur le Dauphin. C'eſt une collection de Cartes de choix, qui peut ſuffire, & dont le format eſt extrêmement commode pour l'étude.

Nous terminons notre ouvrage par un *Précis de la Géographie ancienne*, néceſſaire aux jeunes gens qui commencent à étudier les Auteurs Grecs & Latins. Ce ne ſont plus les mêmes diviſions : c'eſt une Géographie toute différente, & qui a plus de difficultés. Auſſi l'avons-nous traitée différemment, en ne préſentant que les diviſions les plus générales; celles principalement qui ont un rapport plus direct avec l'Hiſtoire ancïenne, & qui peuvent faciliter l'intelligence des Auteurs.

La Carte qui l'accompagne n'eſt qu'un plan général du Monde connu des Anciens, trop reſſer pour contenir tout ce que nous remarquons dans le diſcours. Ainſi elle ne peut diſpenſer de recourir à quelque Carte d'un plus grand volume, & qui contienne plus de dévelopemens. On peut s'en tenir à l'*Imperium Romanum* de M. Deliſle, ou à l'*Orbis Romanus* de M. Danville : à moins qu'on ne préférât la Carte que M. Robert a donée en deux feuilles ſous ce titre : *Anciennes Monarchies orientales & occidentales, pour ſervir à la lecture de l'Hiſtoire ancienne de M. Rollin.* Cette Carte préſente le nom françois joint au nom latin, & c'eſt une facilité, qui n'eſt point à négliger.

Lorſque les jeunes gens ſeront plus avancés dans leurs études, on poura leur mettre entre les mains les deux derniers volumes de notre *Méthode pour étudier la Géographie*, qui regardent la Géographie ancienne. On les accompagnera des ſavantes Cartes que M. Deliſle & M. Danville ont compoſées, & dont on trouvera la Notice dans le *Catalogue* qui eſt joint à la *Mé-*

thode pour étudier la Géographie, comme dans celui qui accompagne la *Méthode pour étudier l'Hiſtoire*, dont nous avons doné depuis peu une édition fort augmentée.

TABLE DES LEÇONS.

PREMIERE PARTIE.

ABRÉGÉ D'ASTRONOMIE.

PREMIERE LEÇON. *Deſcription de la Sphere*, page 1.
II. LEÇON. *De l'Equateur & de l'Ecliptique*, 4.
III. LEÇON. *De l'Horiſon, du Méridien & des Colures*, 8
IV. LEÇON. *Des Tropiques & des Cercles Polaires*, 10.
V. LEÇON. *Application des Cercles de la Sphere au Globe Terreſtre*, 12.
VI. LEÇON. *Diviſion de la Terre par les Zones & par les Climats*, 15.
VII. LEÇON. *Des Latitudes & des Longitudes*, 19.
Expoſition des principaux Syſtêmes du Monde, 22.
Syſtême de Ptolémée, 24.
Syſtême de Copernic, 26.
Syſtême de Tycho-Brahé, 30.
Syſtême commun compoſé, 31.
Syſtême de Deſcartes, ibid.

SECONDE PARTIE.

Abrégé de la Géographie moderne.

Premiere Leçon. *Notions préliminaires*, 36.
II. Leçon. *Diviſion générale du Globe terreſtre*, 39.
III. Leçon. L'EUROPE, 41.
IV. Leçon. *Villes capitales des Etats de l'Europe*, 43.
V. Leçon. *Iles, Rivieres, Montagnes, &c. de l'Europe*, 45.
VI. Leçon. *Les Iles Britanniques, ou le Royaume de la Grande Bretagne*, 48.
VII. Leçon. *L'Ecoſſe & l'Irlande.* 52.
VIII. Leçon. *Les Etats du Roi de Danemarck*, 55.
IX. Leçon. *La Suéde & la Laponie*, 59.
X. Leçon. *La Ruſſie d'Europe*, 61.
XI. Leçon. *La France*, 64.
XII. Leçon. *La France diviſée par Généralités, Provinces eccléſiaſtiques & Parlemens*, 68.
XIII. Leçon. *Rivieres & Montagnes de France*, 72.
XIV. Leçon. *Gouvernemens de Paris, de l'Ile de France, de Normandie & du Havre*, 75.
XV. Leçon. *Gouvernemens de Picardie, de Boulonois, d'Artois & de Flandre*, 78.
XVI. Leçon. *Gouvernemens de Champagne, de Lorraine & d'Alſace*, 81.

XVII.

XVII. Leçon. *Gouvernemens de Bretagne, d'Anjou, de Saumur, du Maine, de Poitou & de Berri,* 84.
XVIII. Leçon. *Gouvernemens d'Orléanois, de Nivernois, de Bourbonois, de Bourgogne & de Franche-Comté,* 88.
XIX. Leçon. *Gouvernemens d'Aunis, de Saintonge & Angoumois, de la Marche, de Limosin, d'Auvergne & de Lyonnois,* 92.
XX. Leçon. *Gouvernemens de Guyenne & Gascogne, & de Navarre & Béarn,* 95.
XXI. Leçon. *Gouvernemens de Foix & Donezan, de Roussillon & de Languedoc,* 99.
XXII. Leçon. *Gouvernemens de Dauphiné & de Provence, le Comtat,* &c. 103.
XXIII. Leçon. *Les Pays-Bas,* 106.
XXIV. Leçon. *Les Provinces-Unies, ou la République de Hollande,* 108.
XXV. Leçon. *La Suisse,* 111.
XXVI. Leçon. *L'Allemagne,* 115.
XXVII. Leçon. *Suite de l'Allemagne.* 118.
XXVIII. Leçon. *Suite de l'Allemagne,* 120.
XXIX. Leçon. *Les Etats de la Maison d'Autriche, & en particulier, la Bohême & la Hongrie,* 124.
XXX. Leçon. *La Pologne,* 126.
XXXI. Leçon. *Les états du roi de Prusse,* 130.
XXXII. Leçon. *L'Espagne,* 132
XXXIII. Leçon. *Suite de l'Espagne.* 134.
XXXIV. Leçon. *Le Portugal,* 137.

XXXV. Leçon. *L'Italie*, 140.
XXXVI. Leçon. *Les Etats du roi de Sardaigne*, 143.
XXXVII. Leçon. *Les Républiques de Gènes & de Lucques, les Duchés de Milan & de Mantoue*, 146.
XXXVIII. Leçon. *Etats de Parme & Plaiſance, Duché de Modène, Etats de Veniſe*, 148.
XXXIX. Leçon. *Le Grand Duché de Toſcane, & l'Etat Eccléſiaſtique*, 151.
XL. Leçon. *Le Royaume des Deux Siciles*, 154.
XLI. Leçon. *Les Iles de l'Italie*, 157.
XLII. Leçon. *La Turquie d'Europe.* 158.
XLIII. Leçon. L'ASIE, 161.
XLIV. Leçon. *La Turquie d'Aſie, & la Georgie*, 164.
XLV. Leçon. *La Ruſſie d'Aſie*, 168.
XLVI. Leçon. *La Grande Tartarie*, 170.
XLVII. Leçon. *L'Arabie & la Perſe*, 173.
XLVIII. Leçon. *Le Mogol ou l'Indoſtan, & les deux preſqu'îles de l'Inde*, 175.
XLIX. Leçon. *La Chine*, 178.
L. Leçon. *Les Iles appartenantes à l'Aſie*, 180.
LI. Leçon. L'AFRIQUE, 183.
LII. Leçon. *Suite de l'Afrique*, 187.
LIII. Leçon. L'AMÉRIQUE, 190.
LIV. Leçon. *Suite de l'Amérique*, 193.
LV. Leçon. *Les Iles de l'Amérique*, 196.
LVI. Leçon. *Les Terres Arctiques, Auſtrales & Antarctiques*, 199.

TROISIEME PARTIE.

Principes généraux de la Géographie ancienne, 202.
Article I. *Division générale de l'ancien Monde*, 204.
Art. II. *Géographie du premier & du second âge*, 206.
Art. III. *Géographie de la Terre-Sainte ou Paleſtine*, 208.
Art. IV. *L'Ancienne Aſie*, 211.
L'Asie Occidentale, ibid.
I. *L'Aſſyrie*, ibid.
II. *La Médie*, 213.
III. *La Perſe*, ibid.
IV. *L'Arménie*, 215.
V. *L'Aſie Mineure*, ibid.
VI. *La Syrie*, 216.
VII. *L'Arabie*, 217.
L'Asie Septentrionale, 218.
L'Asie Méridionale, 219.
Art. V. L'AFRIQUE, 220.
I. *L'Egypte*, 221.
II. *La Libye*, 223.
III. *L'Afrique propre*, 224.
IV. *La Mauritanie*, ibid.
V. *L'Afrique intérieure*, ibid.
VI. *L'Ethiopie*, 225.
VII. *Les Iles de l'Afrique*, ibid.
Art. VI. L'EUROPE, 226.
I. La Grece, ibid.
La Macédoine, ibid.

La Gréce propre, 228.
II. L'ITALIE, 232.
Partie ſeptentrionale de l'Italie, ibid.
Partie méridionale de l'Italie, 234.
Iles d'Italie, 236.
Obſervations ſur l'Empire Romain, 237.
III. L'ILLYRIE, 239.
IV. LA DACE, 241.
V. L'ESPAGNE, 242.
VI. LA GAULE, 244.
VII. LES ILES BRITANNIQUES, 247.
VIII. LA GERMANIE, 249.
IX. LA SARMATIE. 251.

Fin de la Table.

GÉOGRAPHIE

228.
232.
ibid.
234.
236.
237.
239.
241.
242.
244.
247.
249.
251.

GÉOGRAPHIE ABRÉGÉE,

POUR L'INSTRUCTION DE LA JEUNESSE.

PREMIERE PARTIE.

ABRÉGÉ D'ASTRONOMIE.

PREMIERE LEÇON.

Description de la Sphere.

D. *QU'EST-CE que la Sphere armillaire?*

R. On nomme Sphere armillaire, une machine composée de plusieurs cercles, disposés d'une maniere propre à représenter la trace ou le passage des astres qui roulent dans le ciel, & les bornes précises qui terminent leur cours.

D. *Pourquoi la ſphere eſt-elle ronde?*

R. Parce qu'elle repréſente la figure de l'Univers, que nous ſuppoſons d'une figure ronde.

D. *De combien de cercles la ſphere eſt-elle compoſée?*

R. Elle eſt compoſée de dix cercles, qui ſe croiſent en différens ſens. De ces dix cercles, il y en a ſix que l'on appelle *grands cercles*, & quatre, que l'on nomme *petits cercles*.

D. *Quels ſont les grands cercles?*

R. Les grands cercles de la ſphere, ſont, l'Equateur, l'Ecliptique, l'Horiſon, le Méridien, & les deux Colures.

D. *Quels ſont les petits cercles?*

R. Les petits cercles de la ſphere, ſont, le Tropique du Cancer, le cercle Polaire Arctique ou Septentrional, le Tropique du Capricorne, & le cercle Polaire Antarctique ou Méridional.

D. *Quelle différence mettez-vous entre les* grands *& les* petits *cercles de la ſphere?*

R. Les *grands cercles* ont le même centre que la ſphere, & la partagent en deux parties égales. Les *petits cercles* ont leur centre particulier, & partagent la ſphere en deux portions inégales, l'une beaucoup plus grande que l'autre.

D. *En combien de parties ſe diviſe un cercle?*

R. Chaque cercle, ſoit grand, ſoit petit, ſe diviſe en 360 parties, qu'on nomme

degrés. Chaque degré ſe partage en 60 minutes ; chaque minute en 60 ſecondes. On continue ainſi la ſoudiviſion, autant qu'on le juge néceſſaire ou poſſible.

D. *Pourquoi a-t-on diviſé le cercle en 360 parties, plutôt qu'en tout autre nombre ?*

R. La diviſion du cercle en 360 degrés a été choiſie de préférence, en conſidération de l'avantage qu'on a d'y trouver beaucoup de ſous-diviſions exprimées par des nombres ronds, qu'il eſt facile de déſunir & de raſſembler. Le nombre 360 ſe partage en deux moitiés, de 180 chacune ; ou en quatre quarts, chacun de 90. Le quart ſe peut diviſer, ſelon le beſoin, ou en trois fois 30, ou en neuf fois 10, ou en ſix fois 15, ou en dix-huit fois 5.

D. *Tous les cercles ont leur* axe *& leurs* poles. *Dites-moi ce que c'eſt ?*

R. L'*axe* d'un cercle eſt la ligne qu'on conçoit paſſer par le centre de ce cercle, & dont les deux bouts, qu'on appelle *poles*, ſont également diſtans de tous les points qui terminent le cercle.

D. *Montrez-moi dans la ſphere, l'*axe *& les* poles *du monde.*

R. L'*axe* du monde eſt ce fil de fer qui traverſe le petit globe terreſtre placé au milieu de la ſphere. Le bout ſupérieur de cet axe repréſente le *pole arctique* ou *ſeptentrional*, Le bout inférieur repréſente le *pole antarctique* ou *méridional*,

II. LEÇON.

De l'Equateur & de l'Ecliptique.

D. *QU'EST-CE que l'Equateur?*

R. L'Equateur eſt un grand cercle, également éloigné des deux poles du monde, & qui par ſa ſituation fixe & invariable, partage le monde en deux parties égales. L'une ſe nomme *Hémiſphere ſeptentrional*, & l'autre, *Hémiſphere méridional.*

D. *Ne donne-t-on pas un autre nom à ce cercle?*

R. On le nomme encore *Ligne équinoxiale*, parce que les jours ſont égaux aux nuits par toute la terre, lorſque le ſoleil le décrit: ce qui arrive le 21 de mars & le 21 de ſeptembre.

D. *Qu'eſt-ce que l'Ecliptique?*

R. L'Ecliptique eſt un cercle qui coupe obliquement l'Equateur, & qui s'en éloigne de 23 degrés & demi du côté du nord, & de 23 degrés & demi du côté du midi.

D. *Quel eſt ſon uſage?*

R. Il repréſente la courſe annuelle du ſoleil, c'eſt-à-dire le chemin que le ſoleil fait chaque année par ſon mouvement particulier.

D. *Pourquoi le nomme-t-on écliptique?*

R. C'eſt que les éclipſes ſe forment lorſque le ſoleil & la lune ſe rencontrent ſur cette ligne.

D. *Qu'eſt-ce qu'une Eclipſe?*

R. C'eſt la conjoncture où nous ceſſons de voir dans un aſtre, la lumiere que nous avons coutume d'y appercevoir.

D. *Quelles ſont les éclipſes les plus ſenſibles?*

R. Ce ſont celles du ſoleil & celles de la lune.

D. *Quand arrivent les éclipſes du ſoleil?*

R. C'eſt quand la lune, rencontrant le ſoleil au même point de l'écliptique, ſe trouve directement entre cet aſtre & la terre. Alors le corps de la lune, qui eſt opaque, cache la lumiere du ſoleil à cette partie de la terre qui ſe trouve vis-à-vis de la lune; comme il arrive qu'un flambeau ne nous éclaire plus, quand on en intercepte la lumiere par quelque corps opaque.

D. *Comment ſe forment les éclipſes de lune?*

R. Quand le ſoleil & la lune ſe rencontrent dans l'écliptique, à des points diamétralement oppoſés, de maniere que le globe de la terre ſe trouve entre deux. Alors la lune ne recevant plus de lumiere du ſoleil, elle n'en fait plus paroître.

D. *La lune n'eſt donc point un corps lumineux?*

R. Non. C'eſt un corps opaque, comme la terre, qui ne donne quelque lumiere, que parce qu'il réfléchit celle qu'il reçoit du ſoleil.

D. *Queſt-ce que cette large bande, dont l'Ecliptique occupe le juſte milieu ?*

R. C'eſt le Zodiaque. Il eſt partagé en douze portions, dont chacune eſt de trente degrés, & comprend un des douze ſignes céleſtes, ſous leſquels le ſoleil ſe trouve placé ſucceſſivement dans le cours des douze mois de l'année.

D. *Dites les noms de ces douze Signes?*

R. Il y en a ſix au-deſſus de l'Equateur, c'eſt-à-dire vers le nord, & ſix au-deſſous, c'eſt-à-dire vers le midi. On a renfermé leurs noms dans ces deux vers latins :

Sunt Aries, Taurus, Gemini, Cancer, Leo, Virgo,
Libraque, Scorpius, Arcitenens, Caper, Amphora, Piſces.

D. *Dites-les en François.*

R. Belier, Taureau, Gémeaux, Ecreviſſe, Lion, Vierge : voilà les ſix pour le Septentrion.
Nous en comptons auſſi ſix pour l'autre hémiſphere.
Balance, Scorpion, Chaſſeur ou *Sagittaire, Capricorne, Verſeau, Poiſſons.*
Etant pris trois à trois, ils marquent les Saiſons.

D. *Pourquoi a-t-on donné au Zodiaque une largeur de ſeize ou dix-huit degrés ?*

R. C'eſt pour y renfermer tout l'eſpace du ciel, juſqu'où la lune & les planetes s'écartent de l'écliptique. Le ſoleil ne quitte point l'écliptique. La lune s'en éloigne juſqu'à la diſtance de cinq degrés; & quelques planetes juſqu'à celle de ſept ou huit.

D. *Nommez les Planetes ?*

R. Elles ſont au nombre de ſept, dont

voici les noms dans leur éloignement de la Terre. *Saturne*, *Jupiter*, *Mars*, le *Soleil*, *Vénus*, *Mercure*, la *Lune*.

D. *Que signifie le nom de Planetes ?*

R. Il signifie *Astres errans.* On leur a donné ce nom, parce que dans leurs révolutions, elles sont tantôt plus proches & tantôt plus éloignées les unes des autres. Au contraire, les Etoiles, qui nous paroissent attachées au firmament, se nomment *Etoiles fixes*, parce qu'elles gardent toujours entr'elles la même situation.

D. *Comment se nomment les deux points où l'Ecliptique coupe l'Equateur ?*

R. On les appelle les Points des équinoxes, ou d'égalité du jour & de la nuit. Il y a deux Equinoxes. Celui du printems, qui arrive vers le 21 de mars, lorsque le Soleil est arrivé au premier degré du Belier : & l'Equinoxe d'automne, qui arrive vers le 21 de septembre, lorsque le soleil est descendu au premier degré de la Balance.

D. *Les deux points où l'Ecliptique s'éloigne le plus de l'Equateur, comment se nomment-ils ?*

R. Ce sont les *Solstices*, ou les bornes de la course du soleil. Il y a le solstice d'été, & le solstice d'hiver. Le premier arrive vers le 21 de juin, lorsque le soleil est parvenu au premier dégré de l'écrevisse. Le solstice d'hiver arrive vers le 21 de décembre, lorsque le soleil est descendu au premier degré du Capricorne.

III. LEÇON.

De l'Horiſon, du Méridien, & des Colures.

D. *QU'EST-CE que l'Horiſon?*

R. C'eſt un grand cercle qui a le même centre que la terre, & dont les deux poles répondent au *Zénith* & au *Nadir* du lieu dont il eſt l'Horiſon.

D. *Quels ſont ſes uſages?*

R. 1. Il ſépare la partie du ciel que nous voyons, de celle que nous ne voyons pas. La premiere ſe nomme *Hémiſphere ſupérieur:* la ſeconde, *Hémiſphere inférieur.*

2. Il détermine le lever & le coucher des aſtres; c'eſt-à-dire le commencement du jour & de la nuit. On dit que les aſtres ſe lévent, quand ils paroiſſent au-deſſus de l'horiſon; & l'on dit qu'ils ſe couchent, quand ils s'abaiſſent ſous l'horiſon.

3. Il donne la longueur du jour & celle de la nuit. Le jour dure autant de tems que le ſoleil eſt au-deſſus de l'horiſon; & la nuit autant de tems qu'il eſt au-deſſous.

4. Il détermine le commencement & la fin du crépuſcule & de l'aurore. Le ſoleil continue à donner ſa lumiere, lorſqu'il baiſſe ſous l'horiſon, juſqu'à ce qu'il ſoit deſcendu juſqu'à 18 degrés. C'eſt ce qu'on appelle le *Crépuſcule.* Le ſoleil commence à éclairer la terre, lorſqu'il eſt arrivé à 18 degrés de l'horiſon en remontant. C'eſt ce

qu'on appelle l'*Aurore* : elle ne finit que lorſque le ſoleil eſt arrivé à l'horiſon ; alors le jour commence.

D. *Qu'eſt-ce que le Méridien ?*

R. C'eſt un grand cercle, qui paſſe par les poles du monde, lequel il partage en deux hémiſpheres, l'un appellé *Hémiſphere oriental ;* l'autre, *Hémiſphere occidental.*

D. *Quel eſt ſon principal uſage ?*

R. Il ſert à marquer le milieu de la courſe des aſtres au-deſſus de l'horiſon ; c'eſt-à-dire la moitié de l'eſpace que les aſtres parcourent depuis leur lever, juſqu'à leur coucher. Il détermine par-là le milieu du jour, ou le midi, pour tous les peuples de la terre.

D. *L'Axe du méridien eſt-il le même que l'Axe du monde ?*

R. Il eſt fort différent. L'Axe du monde va d'un bord du méridien à l'autre, & ſe termine aux poles. Mais l'Axe qu'on donneroit au méridien, ſe termineroit dans l'Horiſon : & cette ligne, conjointement avec le Méridien, couperoit l'Horiſon en quatre quartiers.

D. *Que marquent ces différens points où l'Horiſon ſe trouve coupé ?*

R. Les deux points où le méridien coupe l'Horiſon, ſe nomment *Nord* & *Sud : Nord* du coté vers lequel incline le pole arctique ; *Sud* ou *Midi*, du côté ſous lequel eſt abaiſſé le pole antarctique ou auſtral. Les deux autres points, dans leſquels l'axe qu'on ſup-

pose au méridien iroit trancher l'horison ; marquent l'*Orient* & l'*Occident*. L'*Est* ou *Orient*, est le côté où les astres se lévent ; l'*Ouest* ou *Occident*, est celui où ils se couchent.

D. *Qu'est-ce que les colures ?*

R. Ce sont deux cercles posés dans le même sens que le Méridien, qu'on fait croiser & rouler sur l'axe du monde.

D. *Que signifie le nom de* colure, *& quel est l'usage de ces cercles ?*

R. Le nom de *Colure* signifie *taillé, mutilé.* On les a appellés ainsi à cause des entailles qu'on a faites à ces deux cercles, pour soutenir tous les autres, qui y sont attachés transversalement ; & ils n'ont point d'autre usage.

D. *Ne leur a-t-on pas donné des noms pour les distinguer ?*

R. Celui qui coupe l'écliptique à ses deux points les plus éloignés de l'équateur, s'appelle, *Colure des Solstices.* Celui qui coupe l'écliptique aux points qui répondent à l'équateur, se nomme *Colure des Equinoxes.*

IV. Leçon.

Des Tropiques & des Cercles Polaires.

D. *Qu'est-ce que les Tropiques ?*

R. Ce sont deux cercles paralleles à l'équateur, dont ils sont éloignés de 23 degrés 29 minutes.

BIBLIOTHEQUE S.M.E. 1964 Séminaire de Québec

D. *Expliquez ce nom Paralleles.*

R. On dit que des lignes sont paralleles, lorsqu'elles sont également distantes l'une de l'autre dans tous leurs points. Deux rangées d'arbres, plantés sur deux lignes droites, sont paralleles. Les Tropiques sont paralleles à l'Equateur, parce qu'ils en sont également éloignés dans tous leurs points.

D. *Dans quelle position sont-ils sur la Sphere?*

R. Ils touchent l'Ecliptique aux points des Solstices. L'un s'appelle *Tropique du Cancer:* c'est celui de la partie septentrionale; l'autre s'appelle *Tropique du Capricorne;* c'est celui de la partie méridionale.

D. *Quel est l'usage de ces cercles?*

R. Ils renferment entr'eux l'écliptique, c'est-à-dire l'espace que le soleil parcourt pendant l'année. Ce sont comme deux barrieres, au-delà desquelles cet astre ne passe jamais. Lorsqu'il est parvenu à l'un des deux, il retourne vers l'autre, & ainsi d'année en année. C'est ce qu'exprime le nom de *Tropique*, tiré du mot grec *tropè*, qui signifie *conversion* ou *retour.*

D. *Qu'appellez-vous Cercles Polaires?*

R. Ce sont deux Cercles décrits par les Poles de l'Ecliptique. Celui qui est dans la partie septentrionale de la Sphere, s'appelle, *Cercle Polaire arctique;* & celui qui est dans la partie méridionale, se nomme *Cercle Polaire antarctique.*

D. *A quelle distance des Poles du Monde sont-ils situés ?*

R. L'Ecliptique s'éloignant de l'Equateur de 23 degrés & demi, du côté du nord, & d'autant de degrés, du côté du midi, ses Poles s'éloignent d'autant des Poles du Monde, qui sont les mêmes que ceux de l'Equateur. Ainsi les Cercles Polaires sont distans de ceux du Monde, de 23 degrés & demi.

V. LEÇON.

Application des Cercles de la Sphere au Globe Terrestre.

D. *QUE sont ces Cercles tracés sur le Globe qui représente la Terre ?*

R. Ce sont plusieurs des Cercles de la Sphere, que les Géographes ont appliqués au Globe Terrestre, pour rendre raison de la variété des saisons, de la différence dans la longueur des jours, & de plusieurs autres phénoménes.

D. *Quels sont ces Cercles ?*

R. Ce sont, l'*Equateur*, l'*Horison*, le *Méridien*, les deux *Tropiques* & les *Cercles Polaires.*

D. *Le Globe terrestre n'a-t-il pas aussi son* Axe *& ses* Poles ?

R. Oui. L'Axe du Globe terrestre est cette ligne qu'on suppose en traverser le centre du nord au midi, & dont les ex-

trémités ſont les *Poles*, qui répondent à ceux de la Sphere. Le ſupérieur ſe nomme *Pole Arctique* ou *Septentrional*, & l'inférieur ſe nomme *Pole Antarctique* ou *Méridional.*

D. *Qu'eſt-ce que l'Equateur?*

R. C'eſt un grand Cercle, qui coupe le Globe terreſtre en deux parties égales, l'une ſeptentrionale & l'autre méridionale. Les gens de mer le nomment ſimplement *la Ligne.*

D. *Qu'eſt-ce que l'Horiſon?*

R. C'eſt un grand Cercle, dont la circonférence eſt également éloignée, en toutes ſes parties, du lieu dont ce cercle eſt l'Horiſon, & qui a pour Poles le *Zénith* & le *Nadir* de ce lieu. C'eſt ce qu'on appelle l'*Horiſon rationel*, qui partage le Globe en deux parties égales, l'une *ſupérieure* & l'autre *inférieure.*

D. *Qu'eſt-ce que le* Zénith *& le* Nadir *d'un lieu?*

R. Le *Zénith* eſt le point du ciel qu'on ſuppoſe répondre au-deſſus d'un lieu; le *Nadir* eſt le point diamétralement oppoſé.

D. *Y a-t-il un Horiſon différent de celui dont vous venez de parler?*

R. Il y en a un autre, qu'on appelle *Horiſon ſenſible.* C'eſt l'étendue du ciel & de la terre, qu'on peut appercevoir à la ſimple vue, lorſqu'on eſt placé ſur une hauteur, ou dans une plaine qui n'eſt point bornée.

D. *Qu'eſt-ce que le Méridien ?*

R. C'eſt un grand Cercle qui paſſe par les Poles du Globe terreſtre, & qui coupe l'Horiſon au nord & au ſud. Il diviſe le Globe en deux parties, l'une *Orientale*, & l'autre *Occidentale*.

D. *L'Horiſon & le Méridien partagent-ils le Globe d'une maniere fixe comme l'Equateur ?*

R. L'Horiſon & le Méridien ne partagent le ciel & la terre que d'une maniere relative : en ſorte qu'il y a autant d'Horiſons & de Méridiens, que de points différens qu'on peut ſuppoſer dans l'un & dans l'autre. Au lieu que l'Equateur diviſe le ciel & la terre d'une maniere invariable, relativement aux Poles du monde.

D. *L'Horiſon & le Méridien du Globe peuvent donc devenir l'Horiſon & le Méridien de chaque Peuple ?*

R. Oui : & c'eſt pour cela que ces deux Cercles ne ſont ni attachés ſur la Sphere, ni tracés ſur le Globe. On les a placés en-dehors, afin de pouvoir y amener à volonté les différens points de la Sphere & du Globe. C'eſt ce qu'on appelle *monter horiſontalement* le Globe ou la Sphere.

D. *Comment ſe fait cette opération ?*

R. En mettant le lieu ſous le grand Méridien, & en élevant le Pole au-deſſus de l'Horiſon, ſelon la hauteur du Pole du lieu propoſé.

D. *Rendez cela ſenſible par un exemple : montez le Globe horiſontalement pour Paris,*

R. J'améne ſous le grand Méridien, le point du Globe où eſt ſituée la ville de Paris : & remarquant que la latitude de cette ville eſt 48 degrés 50 minutes, j'abaiſſe le méridien juſqu'au point où l'Horiſon le coupe à ce degré. Ainſi le Pole ſe trouve élevé d'autant de degrés, pour l'Horiſon de Paris.

VI. LEÇON.

Diviſion de la Terre par les Zones & par les Climats.

D. *COMMENT les Tropiques & les Cercles Polaires partagent-ils le Globe terreſtre?*

R. Ils le partagent en cinq Bandes circulaires, que l'on appelle *Zones*, d'un mot grec qui ſignifie *ceinture*. Celle du milieu, compriſe entre les deux Tropiques, & diviſée par l'Equateur, ſe nomme la *Zone torride* ou *brulée*. Celle compriſe entre le Tropique du Cancer & le Cercle Polaire arctique, ſe nomme *Zone tempérée ſeptentrionale*; & l'on nomme *Zone tempérée méridionale*, la Bande compriſe entre le Tropique du Capricorne & le Cercle Polaire antarctique.

D. *Il vous reſte à parler de deux autres Bandes ou Zones. Quelles ſont-elles?*

R. Ce ſont les deux Zones glaciales : la premiere commençant au Cercle Polaire arctique, & finiſſant au Pole arctique ou ſeptentrional : la ſeconde commençant au

Cercle Polaire antarctique, & finissant au Pole antarctique ou méridional.

D. *Que remarquez-vous sur la Zone torride ou brulée.*

R. Comme les pays qu'elle occupe se trouvent directement sous la route que le Soleil parcourt en allant d'un Tropique à l'autre, il y fait habituellement des chaleurs considérables. Les habitans de ces contrées voient deux jours dans l'année, le Soleil directement au dessus de leur tête : & ce jour-là ils n'ont point d'ombre. Les autres jours de l'année, leur ombre est tournée tantôt vers le nord, tantôt vers le midi, selon que, par rapport à eux, le Soleil s'avance vers l'un ou l'autre Tropique. On les appelle *Amphisciens.*

D. *Dites quelque chose des Zones tempérées.*

R. Elles sont ainsi nommées, parce qu'on n'y ressent ni les chaleurs excessives de la Zone torride, ni les froids violens des Zones glaciales, sur-tout dans le milieu, comme en France. Les peuples qui habitent sous ces Zones, ont les quatre saisons, à-peu-près comme nous les éprouvons à Paris. Ceux qui sont sous la Zone *tempérée septentrionale*, ont à midi leur ombre tournée vers le nord, & ceux de la Zone méridionale, l'ont tournée vers le midi. On les appelle, à cause de cela, *Hétéroſciens.*

D. *Il vous reste à parler des Zones glaciales.*

R. On y éprouve habituellement un froid très-violent. La terre y eſt toujours couverte de nége & de glaces. Les habitans ne jouiſſent que pendant trois mois des douceurs d'un air tempéré. Ceux qui peuvent ſe trouver ſous les Poles, voient leur ombre tourner autour d'eux pendant ſix mois. On les appelle, à cauſe de cela, *Périſciens.* Les autres ne ſont Périſciens que quelques jours ou quelques mois, ſelon qu'ils ſont plus éloignés ou plus voiſins du Pole.

D. *Pourquoi diviſe-t-on le Globe en Climats ?*

R. On diviſe la ſurface du Globe terreſtre en Climats, relativement à l'inégalité qu'on obſerve dans la longueur des jours, en allant de l'Equateur vers les Poles.

D. *Qu'eſt-ce qu'un Climat ?*

R. C'eſt un eſpace de terre compris entre deux Cercles paralléles à l'Equateur, à la fin duquel le plus grand jour de l'année eſt plus long d'une demi-heure, ou d'un mois, qu'au commencement.

D. *On diſtingue donc deux ſortes de Climats ?*

R. Oui. Il y a des Climats d'heures & des Climats de mois.

D. *Combien compte-t-on de Climats d'heures ?*

R. Comme les jours augmentent de 24 demi heures, dans l'eſpace compris entre

l'Equateur & les Cercles Polaires, on compte 24 Climats depuis l'Equateur juſqu'au Cercle Polaire arctique, & autant depuis l'Equateur juſqu'au Cercle Polaire antarctique. Ainſi il y a en tout 48 Climats d'heures, ou plutôt de demi-heures : 24 pour la partie ſeptentrionale, & 24 pour la partie méridionale.

D. *Combien compte-t-on de Climats de mois ?*

R. Comme depuis les Cercles Polaires juſqu'aux Poles, les jours augmentent depuis un juſqu'à ſix mois, on compte ſix Climats de mois, dans l'eſpace qui eſt entre le Cercle Polaire arctique & le Pole arctique. On en compte autant entre le Cercle Polaire antarctique & le Pole antarctique. Ainſi il y a douze Climats de mois, ſix au nord, & ſix au midi.

D. *Y a-t-il un moyen aiſé de connoître en quel Climat eſt placée une ville ?*

R. C'eſt de partager en demi-heures le nombre d'heures dont le plus long jour de l'année excède celui de douze. Le nombre de ces demi-heures indique exactement le Climat. Par exemple, le plus long jour de l'année à Paris étant de ſeize heures, il excéde de quatre heures le jour ordinaire, qu'on ſuppoſe de douze heures. En réduiſant ces quatre heures excédentes en demi-heures, il en réſulte que Paris eſt au huitiéme Climat.

VII. LEÇON.

Des Latitudes & des Longitudes.

D. *QUEL eſt l'uſage des Latitudes & des Longitudes ?*

R. C'eſt de déterminer la véritable poſition des villes & des pays ſur la ſurface de la Terre.

D. *Qu'eſt-ce que la Latitude ?*

R. La Latitude d'un lieu eſt la diſtance de ce lieu à l'Equateur. Cette diſtance ſe compte par degrés. Ainſi une ville ſituée au 40e degré de latitude, eſt diſtante de l'Equateur de 40 degrés.

D. *Combien compte-t-on de degrés de Latitude ?*

R. Comme ces degrés ſe comptent ſur le Méridien, en allant de l'Equateur vers les Poles, on ne peut en avoir plus de 90, parce qu'il n'y a que ce nombre de degrés de l'Equateur aux Poles. Mais on diſtingue deux ſortes de Latitude; l'une ſeptentrionale, l'autre méridionale.

D. *Qu'eſt-ce que la Longitude ?*

R. C'eſt la diſtance où un pays ſe trouve du premier Méridien, en allant vers l'Orient, tout autour de la Sphere ou du Globe.

D. *Où plaçons-nous le premier Méridien ?*

R. Nous le plaçons à l'île de Fer, la plus occidentale des Canaries. D'autres Nations

le placent différemment, parce qu'il n'y a point de terme fixe qui puiſſe le déterminer.

D. *Comment ſe comptent les degrés de Longitude, & combien y en a-t-il?*

R. Ils ſe comptent ſur l'Equateur, ou ſur les Cercles paralléles, depuis le premier Méridien, en avançant toujours vers l'Orient; & ils ſont au nombre de 360.

D. *Si les Méridiens formoient des Cercles entiers, il n'en faudroit compter que* 180. *Pourquoi en comptez-vous* 360, *qui ſont le double?*

R. C'eſt que les Méridiens ne ſont que des demi-cercles, qui ſe terminent aux Poles : ainſi tous les lieux qui ſont ſous un même Méridien ont la même Longitude.

D. *Comment connoître ſur le Globe, la Longitude & la Latitude d'une ville?*

R. Il faut remarquer à quel degré de l'Equateur répond le Méridien qui paſſe par cette ville, & à quel degré du Méridien répond le paralléle qui paſſe par cette même ville. Par exemple, le Méridien de Paris répond au 20ᵉ degré de l'Equateur, & ſon paralléle répond environ au 49ᵉ degré du Méridien. Ainſi Paris a 20 degrés de Longitude, & 48 degrés 50 minutes de Latitude.

D. *Comment diſtingue-t-on les Habitans de la Terre, relativement à leur différence en Longitude & en Latitude?*

R. On les diſtingue en Périœciens, Antœciens & Antipodes.

D. *Qu'eſt-ce que les Périœciens?*

R. Ce ſont ceux qui habitent ſous un même paralléle, c'eſt-à-dire à la même Latitude; mais ſous des Méridiens oppoſés, c'eſt-à-dire, à une Longitude différente de 180 degrés, les uns ſe trouvant dans l'Hémiſphere oriental, & les autres dans l'Hémiſphere occidental. Ils ont les mêmes Saiſons & le même Climat; mais les heures oppoſées. Les uns ont midi, quand les autres comptent minuit.

D. *Qu'eſt-ce que les Antœciens?*

R. Ce ſont ceux qui placés ſous le même Méridien, c'eſt-à-dire, à la même Longitude, ont la Latitude oppoſée, c'eſt-à-dire ſe trouvent placés à une égale diſtance de l'Equateur, les uns dans la partie ſeptentrionale, les autres dans la partie méridionale. Ils ont midi en même-tems; mais les Saiſons oppoſées. Quand les uns ſont en hiver, les autres ſont en été.

D. *Qu'eſt-ce que les Antipodes?*

R. Ce ſont ceux qui ont la Latitude & la Longitude directement oppoſées: les uns ſe trouvant dans la partie ſeptentrionale, & dans l'Hémiſphere oriental, & les autres, dans la partie méridionale & dans l'Hemiſphere occidental.

EXPOSITION

des principaux Syſtêmes du Monde.

ON appelle *Coſmographie*, c'eſt-à-dire *Deſcription du Monde*, la ſcience qui fait connoître la conſtruction de l'Univers en général, ſa figure, la diſpoſition de toutes ſes parties, & les rapports qu'elles ont entr'elles. Cette ſcience ſe partage naturellement en deux branches : l'*Aſtronomie* & la *Géographie*.

L'Aſtronomie s'applique à conſidérer les Aſtres répandus dans l'immenſe étendue des cieux qui nous environne, & à rendre raiſon de leurs mouvemens, de leur ſituation, de leurs diſtances, de leurs grandeurs, de leurs apparences, & des cauſes de ces apparences.

La Géographie ſe renferme à donner la deſcription du Globe de la Terre que nous habitons ; à faire connoître les bornes des pays, la ſituation des lieux, leurs diſtances, les Mers, les Fleuves, les Montagnes, &c.

L'Aſtronomie, comme les autres ſciences, s'eſt formée par degrés. On prétend que les premiers qui s'y ſont appliqués, ont été les Chaldéens. Ces peuples habitant de vaſtes plaines, & s'occupant de la vie paſtorale, qui les obligeoit à veiller la nuit,

N

Monde.

est-à-dire
qui fait
ivers en
le toutes
s ont en-
aturelle-
mie & la

dérer les
étendue
à rendre
ur situa-
rs gran-
es causes

donner
erre que
les bor-
x, leurs
es Mon-

es scien-
prétend
pliqués,
habitant
e la vie
r la nuit

ÈME COMPOSÉ
st un mélange de ceux de
e Tycho, on le nomme aussi
nun parcequ'il est suivi de la
Modernes.

Gravé par Desmadryl.

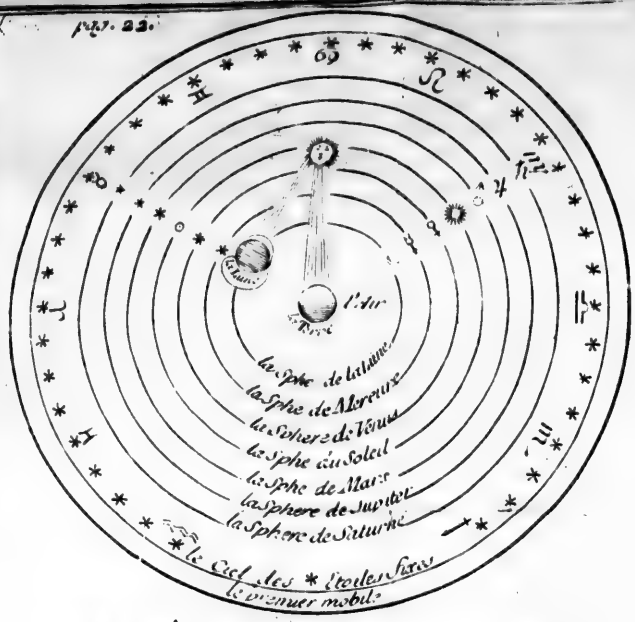

LES SYSTÊMES DU

Le mot de Système signifie l'ordre de tout l'Univers, c'est à dire de ses Selon que les hommes se les repres quer les mouvemens Céleste et les mones de la Nature.

5° SYSTÊME DES TOU

Ce Système a été imaginé p et perfectionné par d'autres Sy On y suppose que chaque p dans un tourbillon de matiere celui du Soleil occupe le centre tournent les autres Tourbillon



1° SYSTÊME DE PTOLOMÉE

Ce Système met le globe de la Terre qui est au centre de l'Univers. Autour de ce globe est la region de l'air et du feu ensuite les Cercles des Planettes en cet ordre, Sçavoir de la Lune de Mercure, de Vénus du Soleil, de Mars, de Jupiter, et de Saturne. au dessus sont les Etoiles fixes, que l'on nomme Firmament quelques Astronomes ont ajoutés deux Cristalins et le premier mobile.

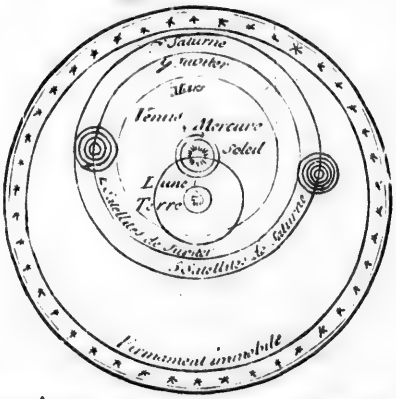

3° SYSTÊME DE TICHO-BRAHÉ

Tycho-Brahé Seigneur Danois a formé ce Système sur celui de Copernic, il est ingenieux, et il place la Terre au centre du Monde.

YSTÊMES DU MONDE

ystême signifie l'ordre et la situation
ivers, c'est à dire de ses parties principales,
hommes se les representent pour expli-
uvemens Céleste et les differens Pheno
Nature.

ME DES TOURBILLONS

ne a été imaginé par Mr Descartes
nné par d'autres Sçavans.
pose que chaque planette roule
urbillon de matiere fluide, et que
leil occupe le centre autour duquel
es autres Tourbillons.



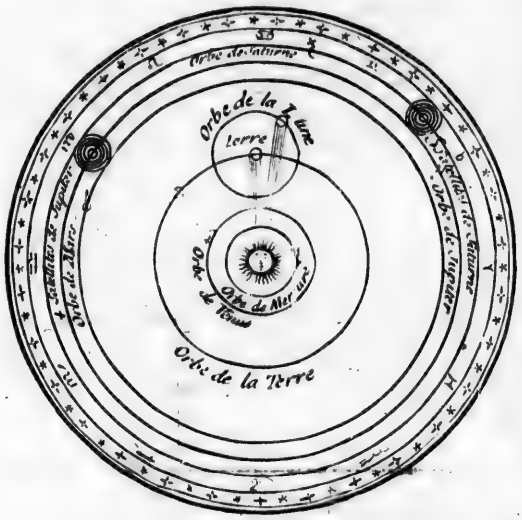

2.° SYSTÊME DE COPERNIC

Copernic met le Soleil au centre de l'Univers, après quoi il place Mercure, Vénus, puis la Terre, autour de laquelle la Lune tourne ensuite Mars, Jupiter, et Saturne. Aristarque de Samos et d'autres anciens avoient deja produits ce Systême.

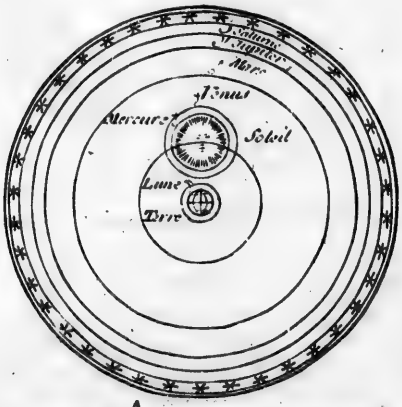

4.° SYSTÊME COMPOSÉ

Ce Systême est un melange de ceux de Ptolomée et de Tycho, on le nomme aussi Systême commun parcequ'il est suivi de la plûpart des Modernes.

Gravé par Desrochers



pour la garde de leurs troupeaux, obſervoient la ſituation du ciel & des étoiles. Ils firent dans cette ſcience des progrès qui leur furent utiles. L'on trouva même au tems de la conquête de Babylone par Alexandre le Grand, que leurs obſervations aſtronomiques remontoient alors à 1903 ans, & par conſéquent aux tems les plus voiſins du déluge.

Des Chaldéens, ces connoiſſances paſſerent aux Egyptiens, & enſuite aux Grecs, de qui nous les tenons.

Tous les corps de ce vaſte Univers ont entr'eux une diſpoſition, qui ne nous eſt ni entiérement connue, ni abſolument inconnue. Nous avons des probabilités & des vraiſemblances qui ſe trouvent appuyées ſur des expériences.

Cette diſpoſition vraiſemblable eſt ce qu'on appelle *Syſtême du Monde*. On en remarque cinq principaux. Ce ſont ceux de *Ptolémée*, de *Copernic*, de *Ticho-Brahé*, le *Syſtême commun*, enfin celui de *Deſcartes*. Tous ont leur raiſon de vraiſemblance: mais il faut bien remarquer que les Auteurs de ces Syſtêmes n'ont pas prétendu les donner comme un arrangement fixe & certain de l'Univers; mais ſeulement, comme un moyen propre à expliquer le cours des planetes, & les divers phénomenes qui paroiſſent dans la nature.

Syſtême de PTOLÉMÉE, *qui vivoit l'an* 140 *de Jeſus-Chriſt.*

CE Syſtême repréſente le Globe de la Terre dans le centre de l'Univers. Autour du Globe terreſtre, ſe trouve la région de l'air; enſuite viennent les cercles du mouvement des planetes, qui tournent autour de cette même Terre.

On balança long-tems ſur le rang qu'on devoit leur donner; mais on ſe détermina à l'ordre ſuivant: la *Lune*, *Mercure*, *Vénus*, le *Soleil*, *Mars*, *Jupiter* & *Saturne*. Au-deſſus des Planetes eſt le cercle ou la ſphere des Etoiles fixes, nommée autrement Firmament, ou la huitiéme ſphere.

Après ces huit ſpheres ou cercles, quelques Aſtronomes en ont ajouté trois autres, dont deux ont été nommées *Criſtalines*, parce qu'on a ſuppoſé qu'elles étoient auſſi tranſparentes & auſſi ſolides que le criſtal; & la troiſiéme eſt ce qu'ils ont appellé le premier mobile, qui enveloppe toutes les autres ſpheres, & les emporte autour de la Terre en vingt-quatre heures, par la rapidité de ſon mouvement.

Les Etoiles fixes & les Planetes ſont toutes emportées par le mouvement du premier mobile, de même que les Cometes & les autres phénomenes extraordinaires. C'eſt-là le premier mouvement.

Outre ce premier mouvement commun

à

à tous les Aſtres, les Etoiles fixes & les Planetes ont, dans ce Syſtême, un mouvement qui leur eſt propre; ſavoir, d'occident en orient, en divers tems, ſelon qu'ils ſont plus ou moins éloignés de la Terre: c'eſt-là ce qui fait le mouvement qui leur eſt propre.

Ainſi les Etoiles fixes étant très-éloignées de la Terre, font la période de leur mouvement en 25816 années; Saturne en trente ans, Jupiter en douze, Mars en deux, le Soleil en un an, Vénus en ſept mois & demi, & Mercure en trois; la Lune acheve ſon cours en un mois ou environ.

Tel eſt, en peu de mots, le Syſtême de Ptolémée, qui a eu cours pendant un très-long tems; mais qui ſe trouve preſque abandonné, à cauſe des obſervations que l'on a faites depuis environ deux ſiécles.

On a remarqué que Mars eſt quelquefois plus près de la Terre que le Soleil; que Vénus & Mercure paroiſſent de tems en tems au-deſſus du Soleil, & tournent au-deſſus de cet aſtre, ce qui ne ſauroit s'expliquer dans le Syſtême de Ptolémée: enfin l'on a été obligé d'abandonner l'ancienne opinion de la ſolidité des cieux, & d'admettre un ciel ou une immenſité de matiere liquide & fluide, qui donne un libre paſſage aux aſtres.

De cette maniere, Mars peut quelquefois ſe trouver ſous la ſphere du Soleil, & Vénus & Mercure aller au-deſſus de cet

astre; ce qui ne pouroit arriver dans la supposition que les cieux fussent d'une matiere solide.

Ce qui a fait encore abandonner le Systême de Ptolémée, sont les mouvemens compliqués qu'il falloit admettre pour expliquer les diverses apparences des Planetes.

On ne doit point être surpris que depuis Ptolémée l'Astronomie se soit perfectionée au point où elle est aujourd'hui : nous en avons principalement l'obligation à l'invention des lunettes de longue vûe, nommées aussi téleſcopes, par le moyen desquelles on pouroit dire qu'on lit dans les cieux. Peut-être que de nouvelles découvertes donneront de nouvelles lumieres.

Systême de COPERNIC, *qui vivoit au seiziéme siécle.*

LONG-TEMS avant Ptolémée, l'on avoit imaginé un autre Systême, dans lequel le Soleil étoit immobile au centre de l'Univers, & toutes les autres Planetes, la Terre même, tournoient autour de cet astre. Aristarque, Philolaüs & d'autres Philosophes anciens avoient suivi ce Systême. Mais comme ils n'avoient donné aucun ouvrage qui l'établît solidement, il ne fit pas d'impression. Il fut renouvellé, étendu & perfectioné par Nicolas COPERNIC, chanoine de Warmie, né à Thorn, dans la Prusse Polonoise, le 19 février 1473, & mort le 24

mai 1543. Il a encore été perfectioné par Kepler, ſavant Mathématicien Allemand, qui mourut à Ratisbonne en 1630.

Dans ce Syſtême, le Soleil reſte immobile au centre de l'Univers, qu'il éclaire par ſa lumiere, & qu'il vivifie par ſa chaleur. Autour du Soleil, Copernic place immédiatement Mercure, puis Vénus, & enſuite la Terre.

Autour de la Terre, il poſe la Lune, qui fait ſon tour, non pas en cercle parfait, mais en ovale. Enſuite Mars, Jupiter & Saturne tournent tant autour du Soleil que de la Terre. Enfin il établit les Etoiles fixes en des lieux ſi éloignés du Soleil, que la diſtance de Saturne au Soleil n'eſt rien en comparaiſon.

Près des Planetes de Jupiter & de Saturne, on a découvert, dans le ſiécle dernier, de petites Planetes, qui tournent autour de ces deux grands corps; & c'eſt ce qui a fait ajouter à la repréſentation du Syſtême de Copernic, les cercles des mouvemens de ces *Satellites*, comme on les appelle: Jupiter en a quatre, & Saturne cinq. Ce fut *GALILÉE*, aſtronome Italien, qui découvrit les premiers, qu'il nomma les *Aſtres de Médicis*; & MM. Huyghens & Caſſini, aſtronomes, découvrirent en France, ceux de Saturne.

Quoique dans ce Syſtême, il paroiſſe que le Soleil ſoit fixe au centre de l'Univers, cependant les derniers aſtronomes y ont re-

marqué une ſorte de mouvement, que cet aſtre fait autour de lui-même, c'eſt-à-dire ſur ſon axe.

On a remarqué ce mouvement par des taches fort irrégulieres & changeantes, qui paroiſſent ſe mouvoir toutes enſemble d'orient en occident, dans l'eſpace de vingt-ſept jours, parce qu'au bout de ce terme, les taches reviennent au même point d'où elles ſont parties.

Mercure, qui eſt le plus près du Soleil, fait ſa révolution en trois mois, & Vénus en ſept & demi. La Terre fait la ſienne en un an d'occident en orient, dans un orbe ou cercle excentrique, c'eſt-à-dire dont le Soleil n'eſt pas préciſément le centre.

La Terre a de plus un autre mouvement, qui ſe fait ſur ſon axe en vingt-quatre heures; & c'eſt ce mouvement qui fait la viciſſitude continuelle du jour & de la nuit, & qui nous fait imaginer que le ciel tourne chaque jour d'orient en occident.

Le mouvement annuel de la Terre ſe fait de maniere, que ſon axe eſt toujours dans une même diſpoſition, au regard d'une même partie du ciel, c'eſt-à-dire qu'il eſt toujours parallele à lui-même: de-là vient la diverſité & l'inégalité des jours & des nuits.

Par le mouvement annuel de la Terre, on voit l'apparence du mouvement du Soleil dans l'Ecliptique, & ſon paſſage par les douze ſignes du Zodiaque en une année.

C'eſt même par-là que l'on explique les diverſités apparentes du ſecond mouvement des Planetes, plus ſimplement & plus facilement que dans le Syſtême de Ptolémée.

Le globe de la Lune tourne, en un mois ou environ, autour de la Terre, pendant que la Terre tourne elle-même autour du Soleil dans l'eſpace d'une année; ce qui fait que la Lune eſt auſſi portée dans le même tems autour du Soleil.

Les quatre Satellites de Jupiter & les cinq de Saturne, tournent autour des globes de ces deux Planetes, chacun en tems différens, & proportionés à l'inégalité de leur diſtance.

Selon les obſervations de M. Caſſini, les Planetes ſe meuvent autour de leur axe; ſavoir, Jupiter en près de dix heures; Mars en vingt-cinq, & Vénus en vingt-trois; mais on n'eſt pas aſſuré du tems de la durée de celle de Saturne. On ignore ſi Mercure ſe meut autour de ſon axe: pour la Lune, elle n'a qu'un mouvement de libration, ou une ſorte de balancement ſur elle-même.

Enfin le ciel des Etoiles fixes, qui termine le monde viſible, eſt immobile à l'extrémité de l'Univers, & dans une diſtance immenſe du Soleil, que l'on ſuppoſe dans le centre.

Syſtême de TYCHO-BRAHÉ, *qui vivoit au ſeizième ſiécle.*

UN nouveau Syſtême parut dans le ſeizième ſiécle; c'eſt celui de TYCHO-BRAHÉ, Gentilhomme Danois, né le 3 décembre 1546, & mort à Prague en Bohême, le 24 octobre 1601. Il s'étoit fort appliqué à l'Aſtronomie, & approuvoit tout le Syſtême de Copernic, à l'exception du mouvement de la Terre.

Dans ſon Syſtême, qui eſt ingénieux, il place la Terre au centre du monde, autour de laquelle il fait tourner la Lune: puis du même centre, il décrit le cercle annuel du mouvement du Soleil; & le Soleil ſert lui-même de centre aux cinq autres Planetes.

Voici l'ordre qu'il y établit: la premiere eſt Mercure, qui eſt le plus proche du Soleil; enſuite Vénus, dans une diſtance un peu plus éloignée: mais dans un plus grand éloignement, il place Mars, puis Jupiter, & enfin Saturne.

Dans ce Syſtême, on remarque deux centres différens; ſavoir, 1. la Terre, qui ſert de centre à la Lune, au Soleil & aux Etoiles fixes: 2. le Soleil, qui ſert de centre aux cinq autres Planetes, ſans compter Jupiter & Saturne, qui ſont chacun le centre de leurs Satellites ou petites Lunes, découvertes depuis.

On a prétendu devoir faire une cor-

rection au Syſtême de Tycho-Brahé. C'eſt de donner à la Terre un mouvement journalier d'occident en orient, pour éviter le mouvement journalier du Soleil, qui doit être ſi rapide, qu'à peine peut-il être conçu ou imaginé; de maniere que les Planetes n'ont que le mouvement annuel qui leur eſt propre.

Syſtême commun compoſé.

Ce Syſtême eſt compoſé de ceux de Ptolémée & de Tycho-Brahé. Il eſt ſuivi de la plupart des modernes; c'eſt ce qui lui a fait donner le nom de Syſtême commun.

Dans ce Syſtême, la Terre fait le centre du monde, autour de laquelle tournent la Lune, le Soleil, avec les trois Planetes ſupérieures, Mars, Jupiter & Saturne, & enfin les Etoiles fixes.

Quant aux deux autres Planetes, Mercure & Vénus, elles n'ont pas la Terre pour centre; mais le Soleil, autour duquel elles décrivent leur cercle. D'ailleurs, Jupiter & Saturne ſont, comme dans les autres Syſtêmes, le centre des Satellites qui les accompagnent.

Syſtême de DESCARTES, *qui vivoit au dix-ſeptiéme ſiécle.*

Descartes, né à la Haye en Touraine en 1596, & mort à Stockholm en Suéde,

en 1650, a donné lieu, par ſes expériences, à perfectioner la Philoſophie. Il crut trouver un moyen vraiſemblable d'expliquer le mouvement des aſtres, & les divers phénoménes de la nature, en imaginant des Tourbillons.

Ces Tourbillons ſont une certaine quantité d'air ou de matiere fluide, qui environne quelque Planete, laquelle, en ſe mouvant elle-même, entraîne, par ſon mouvement, la matiere qui l'environne: & comme Deſcartes établit, avec Copernic, le Soleil comme le centre du monde, il ſuppoſe que tous les autres Tourbillons tournent autour de celui du Soleil.

Ainſi ces Tourbillons, ſelon Deſcartes, ont deux mouvemens; ſavoir, un général, qui les entraîne tous autour de celui du Soleil; & un mouvement particulier qui entraîne la matiere fluide de chaque Tourbillon autour de ſon propre centre ou de ſa Planete principale.

C'eſt le centre ou la Planete principale de chaque Tourbillon, qui tournant ſur elle-même, donne auſſi le mouvement à la matiere fluide dont elle eſt environée; & ſi dans ce Tourbillon il ſe trouve quelque corps ou Planete moindre que la Planete principale, elle eſt emportée avec le reſte de la matiere du Tourbillon.

C'eſt ainſi que Deſcartes établit le Tourbillon du Soleil, qui ſe mouvant ſur lui-même, agite, non-ſeulement la matiere

ſubtile ou fluide qui l'environe; mais entraîne également les Planetes de Mercure & de Vénus, qui ſont dans l'étendue de ſon Tourbillon; ce qui ſe fait en un tems proportioné à l'éloignement où ils ſont de leur centre commun.

Dans ce même Syſtême, la Terre a ſon Tourbillon particulier, & par un mouvement qui lui eſt propre, elle tourne ſur elle-même, & entraine tant la matiere qui l'environne, que la Lune, qui ſe trouve dans le Tourbillon de la Terre même.

Il en eſt de même de Jupiter & de Saturne, qui ſont les centres de leurs Tourbillons, & entraînent en même tems leurs Satellites, ou petites Planetes, qui ſont comme attachés à leur globe.

Deſcartes ne ſe contente pas d'appliquer ces Tourbillons aux aſtres qui ſont à la portée de notre vue; il les tranſporte encore juſqu'aux Etoiles fixes, dont l'éloignement eſt immenſe; & il regarde chacune comme autant de Soleils, qui ſont au centre d'un Tourbillon, auquel elles donnent le mouvement.

Mais pour expliquer divers Phénomenes, comme les cometes, l'élaſticité ou le reſſort qui ſe trouve dans l'air, le flux & le reflux de la mer, un Philoſophe a jugé depuis Deſcartes, que ce mouvement, qui devroit être circulaire, eſt contraint & comprimé dans ſon cours, & devient ovale, parce qu'il ſe trouve preſſé & gêné dans ſa courſe

par le mouvement des Tourbillons voisins.

Et c'est, dit-il, à proportion de la contrainte, ou de la facilité de ce mouvement, que l'air se trouve déterminé à repousser ou entraîner les corps qui se trouvent dans son fluide; qu'il reçoit quelquefois des Planetes errantes que nous appellons Cometes, qui s'échapent des Tourbillons voisins, & s'approchent de celui de la Terre, d'où après un certain tems, elles passent successivement à d'autres Tourbillons.

Quant au flux & reflux de la mer, il est attribué à la compression de la matiere fluide de notre Tourbillon, qui trouvant le corps de la Lune qui la gêne & la contraint dans son passage, est obligée de faire sur la mer, élément fluide, la même impression qu'elle reçoit de cette Planete, qui est un corps solide.

Et comme cette matiere passe deux fois chaque jour entre le globe de la Terre, & celui de la Lune; c'est ce qui produit le flux par sa compression entre ces deux corps, & le reflux par l'aisance & la facilité du mouvement, lorsque la compression finit, ou qu'elle est finie.

Mais d'où viennent tous ces divers mouvemens? Les astres ne se les sont pas donnés: ce sont des corps inanimés. Ils partent donc d'une main toute puissante, qui d'abord a imprimé le premier mouvement à tous les êtres de l'Univers, & qui l'y conserve par sa Providence, pour faire éclater sa

grandeur & sa gloire, & pour montrer que ses ouvrages, quelque incompréhensibles qu'ils soient, n'en sont pas moins réguliers, ni moins utiles à l'homme, qui seul en tire tout l'avantage, & en doit par conséquent témoigner la plus parfaite reconnoissance.

GÉOGRAPHIE ABRÉGÉE.

SECONDE PARTIE.

ABRÉGÉ DE LA GÉOGRAPHIE MODERNE.

PREMIERE LEÇON.

Notions Préliminaires.

D. *QUEST-CE que la Géographie?*

R. La Géographie eſt la deſcription de la Terre.

D. *Quel eſt l'objet de cette ſcience?*

R. C'eſt de faire connoître la ſituation, les bornes & l'étendue des régions & des mers qui occupent la ſurface du globe terreſtre; de marquer le cours des rivieres, & d'indiquer la poſition préciſe des villes, & leur ſituation entr'elles.

D. *De quels moyens ſe ſert-on pour acquérir ces connoiſſances?*

R. On ſe ſert du Globe & des Cartes Géo-

HIE

TIE.

ERNE.

D N.

aphie ?
ption de

ce ?
tuation,
& des
obe ter-
eres, &
illes, &

our ac-

es Géo-



MAPPE-MONI

ou représentation du

GLOBE TERREST

en

DEUX PLANS HEMISPH

composé de

Terre d'Eau

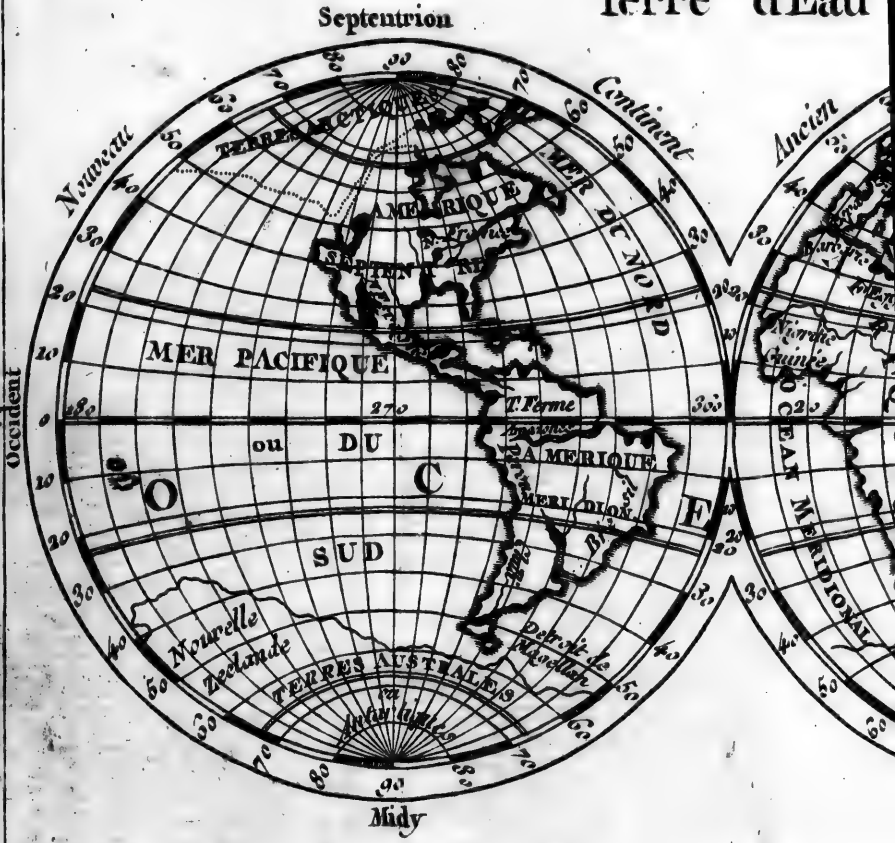

PE-MONDE

e representation du

E TERRESTRE

en

ANS HEMISPHERE

composé de

erre d'Eau

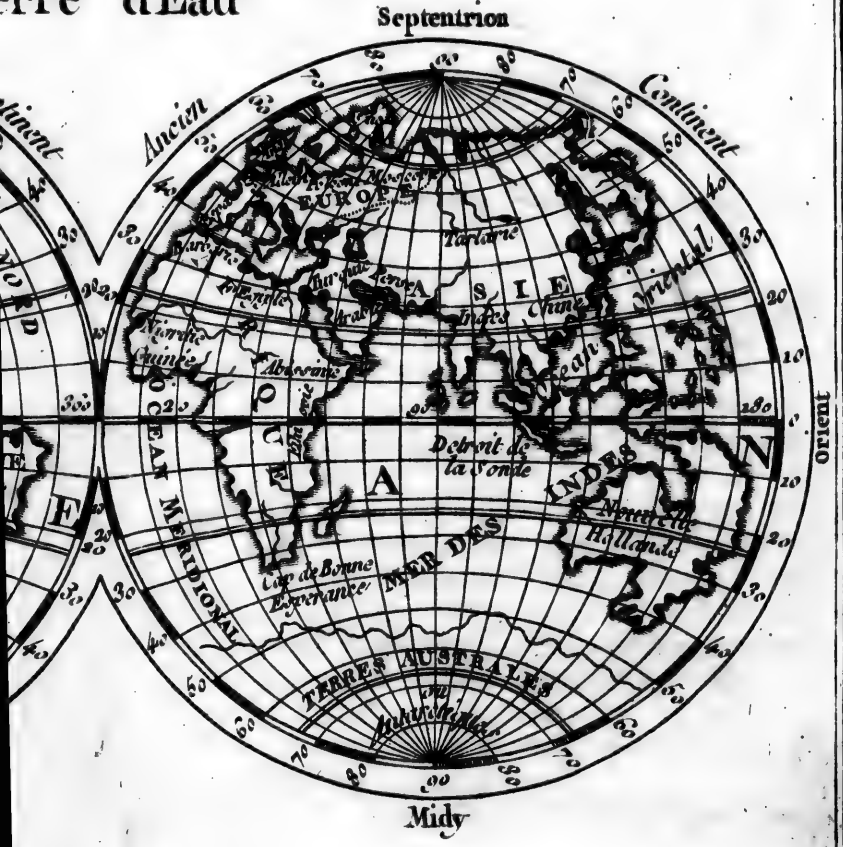

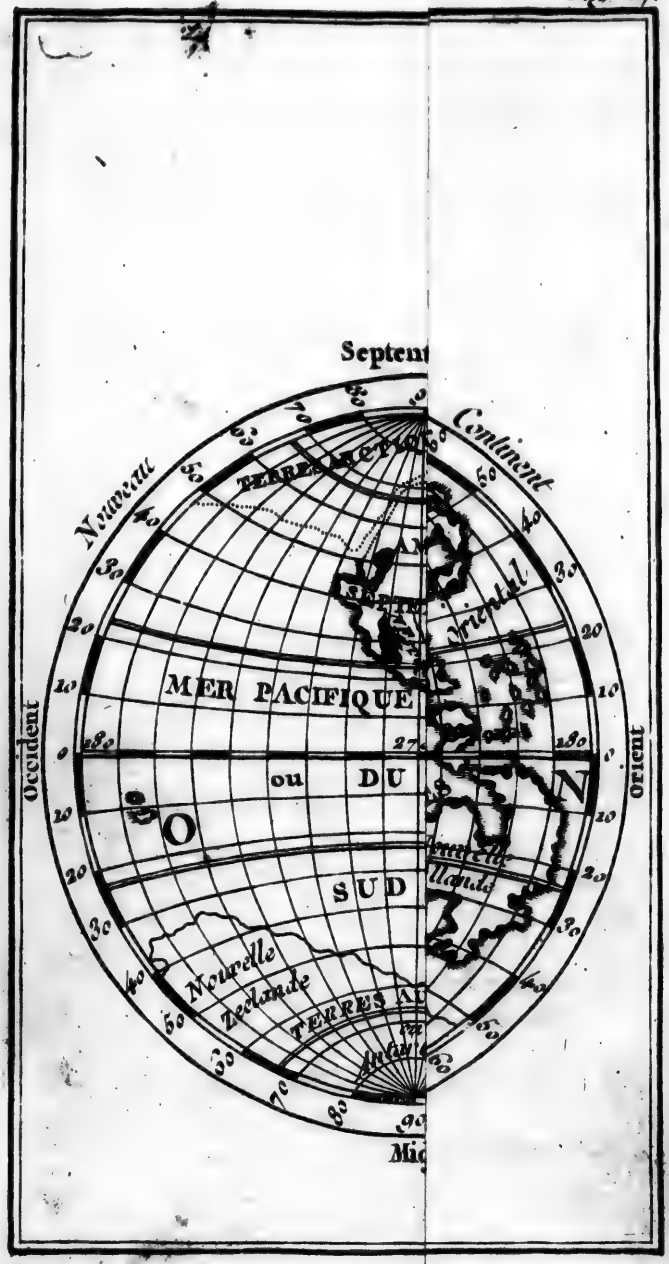
Septent
Continent
Nouvelle
Occident
Orient
MER PACIFIQUE
ou DU
SUD
Nouvelle Zelande
TERRES AU
Mid

graphiques. Le Globe repréſente la terre avec ſa rondeur ; & c'eſt le tableau le plus parfait, parce que les objets conſervent ſur cette convexité les mêmes rapports & les mêmes proportions qu'ils ont ſur la terre. Mais n'étant pas poſſible de faire un globe aſſez gros, pour y placer tout ce que la Géographie doit remarquer, on y ſupplée par les Cartes Géographiques, qui ſur une ſurface plate, peuvent repréſenter toutes les parties de la terre dans le plus grand détail.

D. *Combien y a-t-il de ſortes de Cartes Géographiques ?*

R. Il y en a de générales & de particulieres ; mais relativement à l'étendue de pays qu'elles repréſentent. Ainſi la Mappemonde eſt une carte générale, à l'égard des quatre cartes particulieres, qui repréſentent chacune une des parties du monde. La carte de l'Europe, qui eſt une carte particuliere à l'égard de la Mappemonde, eſt une carte générale, en la comparant à celles qui repréſentent en particulier la France, ou les autres parties de l'Europe. Les cartes qui ne contiennent que le plan d'une ville ou d'un canton peu étendu, ſe nomment *Cartes Topographiques.*

D. *Comment y ſont marqués les points cardinaux ?*

R. Le Nord eſt marqué au haut de la carte ; le Sud l'eſt au bas ; l'Orient à la droite, & l'Occident à la gauche.

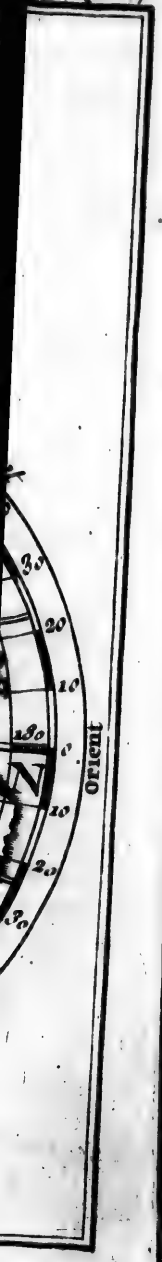

D. *Qu'eſt-ce que ces lignes, dont les unes coupent la carte du Sud au Nord, & les autres la coupent de l'Occident à l'Orient?*

R. Les premieres ſont les méridiens, qui marquent la longitude, & les autres ſont les cercles parallèles qui indiquent la latitude. Le nombre des degrés eſt marqué à l'extrêmité de ces lignes, ſur les côtés de la carte; & chaque degré eſt diviſé en minutes, de dix en dix, ou de cinq en cinq, ſuivant l'étendue de la carte.

D. *Les dégrés de latitude ne peuvent-ils pas ſervir à meſurer la diſtance des villes marquées ſur la carte?*

R. On place dans toutes les cartes particulieres, des *échelles* diviſées en lieues ou en milles, ſuivant l'uſage des pays: & ces échelles qui ont ſervi à fixer la poſition des villes, peuvent être employées pour en connoître la diſtance. Mais chaque degré, pris ſur le méridien, occupant l'eſpace de vingt-cinq lieues communes de France, ou de vingt grandes lieues, peut ſervir de meſure commune à toutes les cartes.

D. *Qu'eſt-ce que ces lignes qui vont en ſerpentant, & dont pluſieurs traverſent un aſſez long eſpace?*

R. Ces lignes ſerpentantes repréſentent le cours des rivieres.

D. *Et ces points, plus ou moins gros, qui forment différens contours, quel eſt leur uſage?*

R. Ils ſervent à marquer les bornes des

pays & de leurs divisions particulieres. Mais pour rendre la chose plus sensible, on les trace par des lignes de différentes couleurs.

II. Leçon.

Division générale du Globe terrestre.

D. *De quoi est composée la surface du globe terrestre ?*

R. De terre & d'eau. La terre est cette masse qui sert à nous soutenir, nous entretenir & nous nourrir. Les eaux sont la mer, les lacs & les rivieres, qui servent pareillement à notre subsistance.

D. *Quelle différence mettez-vous entre ces eaux ?*

R. La mer est un grand assemblage d'eaux salées qui environnent les terres. Les lacs sont de petits assemblages d'eaux douces ou salées, au milieu des terres. Les rivieres sont des eaux douces, qui coulent depuis leur source, jusqu'à leur embouchure, c'est-à-dire, jusqu'à l'endroit où elles se jettent dans la mer, ou se joignent à quelqu'autre riviere.

D. *En combien de parties se divise la terre ?*

R. On la partage ordinairement en quatre parties ; savoir, l'*Europe*, l'*Asie*, l'*Afrique* & l'*Amérique*.

D. *Cette division renferme-t-elle toutes les terres ?*

R. Il y a encore les Terres arctiques, les Terres australes, & les Terres antarctiques, qui pouroient former trois autres parties de la terre; mais on en connoît à peine quelques côtes.

D. *Les quatre grandes parties de la terre ont-elles toujours été connues?*

R. Les anciens ne connoissoient que les trois premieres; savoir, l'Europe, l'Asie & l'Afrique; ils n'en connoissoient même pas toute l'étendue.

D. *Ne donne-t-on pas un nom général à ces trois parties?*

R. On les nomme ordinairement l'Ancien Monde ou l'ancien Continent, parce qu'il étoit connu des Anciens, & que les trois parties tiennent ensemble.

D. *Comment nomme-t-on l'Amérique?*

R. On l'appelle le Nouveau Monde, parce qu'il a été découvert dans les derniers siécles, c'est-à-dire, depuis l'année 1492. On la nomme aussi les *Indes Occidentales*, pour les distinguer des véritables Indes, qui sont à l'orient dans l'Asie. Elle a été appellée *Amérique*, parce qu'Amerie Vespuce étant abordé dans ce continent, après Christophe Colomb, en publia le premier une Relation.

D. *Quelle partie de la terre fut habitée la premiere?*

R. Ce fut l'Asie, où le premier homme a été créé: c'est aussi la plus étendue de l'ancien continent, & la plus illustre, parce

que le Sauveur du monde y eſt né, & qu'il y a opéré le myſtère de la Rédemption du genre humain.

D. *Quelle partie de la terre eſt aujourd'hui la plus conſidérable.*

R. C'eſt l'Europe, tant par la multitude de ſes habitans, & la douceur de ſes mœurs, que par la police du gouvernement, & la ſageſſe de ſes différentes loix, qu'elle cherche, par le moyen de ſes colonies, à inſpirer aux autres nations.

III. LEÇON.

L'EUROPE.

D. *QUELLES ſont les bornes de l'Europe?*

R. L'Europe eſt ſituée à l'occident de l'Aſie, baignée au nord par la Mer Glaciale, à l'occident par l'Océan, & au midi par la Mer Méditerranée, qui la ſépare de l'Afrique.

D. *En combien de parties diviſez-vous l'Europe?*

R. Nous la diviſons en treize grandes régions, quatre au nord, ſix dans le milieu, & trois au midi.

D. *Nommez les quatre du nord?*

R. Ce ſont les ISLES BRITANNIQUES ou Royaume de la Grande Bretagne; les États de DANEMARCK, la SUÉDE, & la RUSSIE d'Europe.

D. *Quels sont les six pays du milieu.*

R. Ce sont la FRANCE, les PAYS-BAS; la SUISSE, l'ALLEMAGNE, les ÉTATS DE LA MAISON D'AUTRICHE, c'est-à-dire principalement, la *Bohême*, l'*Autriche* & la *Hongrie*; la POLOGNE, dans laquelle est renfermé le royaume de *Prusse*.

D. *Quels sont les trois pays du midi?*

R. Ce sont, l'ESPAGNE, qui renferme deux royaumes indépendans, celui d'*Espagne* & celui de *Portugal*; l'ITALIE & la TURQUIE d'Europe. Dans l'ITALIE sont compris les *états du roi de Sardaigne*, la république de *Veniſe*; les états de *Parme* & *Plaiſance*, la République de *Gènes*, la *Toſcane*, l'*État de l'Égliſe*, & le royaume des *Deux Siciles*.

D. *Tous ces États ſe gouvernent-ils de la même maniere?*

R. Il s'en faut beaucoup. Les uns sont des états monarchiques, les autres sont des républiques, d'autres enfin ont un gouvernement mixte ou mêlangé, c'est-à-dire, tempéré de la monarchie & de la forme républicaine.

D. *Qu'eſt-ce qu'un État monarchique?*

R. La Monarchie est un état ou l'autorité souveraine est entre les mains d'un seul, qui gouverne d'une maniere indépendante, soit par lui-même, soit par ses ministres, comme en France, en Espagne, en Portugal, &c.

D. *Qu'eſt-ce qu'une République?*

R. La République eſt un état où l'autorité ſouveraine eſt dépoſée entre les mains de pluſieurs membres, choiſis pour gouverner les autres, ſoit des nobles, comme à Veniſe & à Gènes en Italie; ſoit du Peuple, comme dans les Provinces-Unies des Pays-Bas.

D. *Qu'appelle-t-on Gouvernement mixte?*

R. C'eſt celui où l'autorité du ſouverain eſt limitée par le Corps des États ou de la Nation, comme l'Empire d'Allemagne, la Pologne & l'Angleterre.

D. *Combien l'Europe a-t-elle d'étendue?*

R. L'Europe, depuis le Nord-Cap, qui eſt la pointe la plus avancée dans la Mer Glaciale, juſqu'aux extrêmités de l'Italie ou de l'Eſpagne, contient environ ſept cens lieues; & mille cinquante de l'occident à l'orient, c'eſt-à dire, depuis le Cap Finiſterre en Galice, province occidentale de l'Eſpagne, juſqu'à la courbure la plus orientale du Don.

IV. LEÇON.

Villes capitales des États de l'Europe.

D. *QUELLES ſont les Villes capitales des États du Nord?*

R. LONDRES, ſur la Tamiſe, eſt la capitale des îles Britanniques; COPENHAGUE, ſur le Détroit du Sund, l'eſt du Danemarck; STOCKHOLM, de la Suéde; Moscow

étoit autrefois la seule capitale de la Russie ou Moscovie ; mais SAINT-PÉTERSBOURG, dans le fond du Golfe de Finlande, l'est aussi depuis le czar Pierre I, qui l'a fait bâtir en 1703.

D. *Nommez les villes capitales des États du milieu de l'Europe ?*

R. La France a pour capitale PARIS, l'une des plus grandes villes du monde. Les Pays-Bas se partagent en *Pays-Bas Hollandois*, qui forment la république des Provinces-Unies, & *Pays-Bas Autrichiens*. LA HAYE peut être regardée comme la capitale des Provinces-Unies, parce que c'est dans cette ville que résident les *États-Généraux* qui les gouvernent ; mais AMSTERDAM est beaucoup plus considérable, à cause de son commerce. BRUXELLES est la capitale des Pays-Bas Autrichiens. BERNE & GENÈVE sont les villes les plus considérables de la Suisse.

D. *Peut-on assigner la capitale de l'Allemagne ?*

R. L'Allemagne étant un empire composé de plusieurs grandes principautés indépendantes, chacune a sa capitale, & l'on ne sauroit dire précisément quelle est celle de toute l'Allemagne. Mais VIENNE, capitale de l'Autriche, étant depuis long-tems la résidence des Empereurs, peut être regardée comme la capitale de l'Empire.

D. *Continuez de nommer les capitales des États du milieu de l'Europe ?*

R. PRAGUE eſt la capitale de la Bohême; VIENNE, de l'Autriche, & PRESBOURG de la Hongrie. La Pologne a pour capitale CRACOVIE; mais le roi fait ſa réſidence à VARSOVIE. KONIGSBERG eſt la capitale de la Pruſſe; mais le roi de Pruſſe réſide à BERLIN, dans ſes états de Brandebourg, en Allemagne.

D. *Quelles ſont les capitales de l'Eſpagne & du Portugal?*

R. MADRID, au milieu de l'Eſpagne, eſt la capitale de ce royaume. LISBONE, à l'occident & à l'embouchure du Tage, l'eſt du Portugal.

D. *Nommez les capitales des États renfermés dans l'Italie?*

R. TURIN eſt la capitale des États du roi de Sardaigne; VENISE, l'eſt des États de la République de ce nom; PARME, des États de Parme & Plaiſance; GÈNES, de la République de ce nom. FLORENCE eſt la capitale de la Toſcane; ROME, de l'état de l'Égliſe; NAPLES, du Royaume des Deux Siciles.

D. *Quelle eſt la capitale de la Turquie?*

R. C'eſt CONSTANTINOPLE.

V. LEÇON.

Iles, Rivieres, Montagnes, &c. de l'Europe.

D. *QUELLES ſont les Iles les plus conſidérables de l'Europe?*

R. Ces îles ſont la *Grande-Bretagne*,

l'*Irlande* & l'*Islande*, dans l'Océan. On trouve dans la Mer Méditerranée, près de l'Italie, la *Sardaigne*, qui appartient au roi de Sardaigne; la *Corse*, qui appartient aujourd'hui à la France; & la *Sicile*, qui appartient au roi des Deux Siciles; près de l'Espagne, *Majorque* & *Minorque*, qui dépendent de ce royaume. *Malthe*, au midi de la Sicile, est aux Chevaliers de Malthe. *Candie*, & les autres îles de l'Archipel, sont soumises à l'empereur des Turcs.

D. *Qu'est-ce qu'une île?*

R. C'est une portion de terre, moindre qu'un Continent, & environée d'eau de tous côtés. Mais une *presqu'Ile* tient au continent ou à la terre ferme, par une langue de terre plus ou moins large, qui se nomme *Isthme*.

D. *Donnez-en quelqu'exemple en Europe?*

R. Dans la petite Tartarie, la *Crimée* est une presqu'île, unie à la terre ferme par l'Isthme de Précop, qui prend son nom d'une ville voisine: la *Morée*, qui est la partie la plus méridionale de la Turquie, est encore une presqu'île, attachée au continent par l'Isthme de Corinthe.

D. *Quelles sont les principales rivieres ou fleuves de l'Europe?*

R. Ce sont la Dvina, le Dniéper & le Don, en Russie, où ils prennent leur source; la Vistule, en Pologne; le Danube, le Rhin & l'Elbe, en Allemagne; la Seine, la Loire, la Garonne & le Rhône, en France;

la Tamiſe, dans la Grande-Bretagne; le Douro, le Tage & l'Ebre, en Eſpagne; le Pô & le Tibre, en Italie.

D. *Marquez les principales montagnes de l'Europe?*

R. Ces montagnes ſont, les Félices ou Daara-Field, entre la Norvége & la Suéde; les Kaménoï-Poyas, qui ſéparent, du côté du nord, la Ruſſie d'Europe de celle d'Aſie; les monts Krapack, entre la Pologne & la Hongrie; les monts Pyrénées, qui ſéparent la France & l'Eſpagne; les Alpes, entre la France, l'Italie & l'Allemagne; l'Apennin, qui traverſe l'Italie dans toute ſa longueur.

D. *N'y a-t-il pas en Europe des volcans ou montagnes qui jettent du feu?*

R. Il s'en trouve pluſieurs: tels ſont le mont Hécla dans l'Iſlande; le Véſuve ou Soma, dans le royaume de Naples, en Italie; le Gibel ou l'Etna, dans la Sicile. Il ſe forme encore quelques autres volcans dans le royaume de Bohême.

D. *Quels ſont les principaux lacs de l'Europe?*

R. Ces lacs ſont ceux de Véner & de Méler, en Suéde; de Ladoga & d'Onéga, en Ruſſie; de Genève, entre la Suiſſe & la Savoye; de Conſtance, entre la Suiſſe & l'Allemagne; & ceux de Guarde, de Côme, avec le lac Majeur, dans l'extrêmité ſeptentrionale de l'Italie.

D. *Qu'eſt-ce qu'un lac?*

R. C'eſt un aſſemblage aſſez grand d'eau douce ou ſalée, qui n'a point de cours, mais qui ſouvent eſt traverſé par une eau courante. Les lacs ſont beaucoup plus grands que les étangs, dont les eaux n'ont de cours que celui qu'on leur donne.

D. *Quels détroits ſont en Europe?*

R. Ce ſont le détroit du Sund, pour la Mer Baltique, entre le Danemarck & la Suéde; le Pas de Calais, entre la France & l'Angleterre; le détroit de Gibraltar, qui ſépare l'Eſpagne d'avec l'Afrique; le Fare de Meſſine, entre Naples & la Sicile; le détroit des Dardanelles ou de Gallipoli, & celui de Conſtantinople, entre l'Europe & l'Aſie.

D. *Qu'appellez-vous un détroit?*

R. C'eſt un canal formé par la mer, & qui ſe trouve entre deux terres peu éloignées: il ſert à paſſer d'une partie de mer dans l'autre.

VI. LEÇON.

Les Iles Britanniques, ou le Royaume de la Grande Bretagne.

D. *QU'EST-CE que les Iles Britanniques?*

R. Ces Iles, au nombre de deux grandes & de pluſieurs petites, compoſoient autrefois différens royaumes. Elles n'en contiennent aujourd'hui que deux, qui ſont réunis, & que l'on nomme le Royaume de

de la Grande Bretagne ou d'Angleterre.

D. *Quelles ſont les deux grandes Iles Britanniques?*

R. Ce ſont, la Grande Bretagne & l'Irlande.

D. *Nommez les principales des petites Iles?*

R. Ce ſont celles d'*Angleſey* & de *Man*, dans la Mer d'Irlande, à l'occident de la Grande Bretagne. Celle de *Wight* eſt au ſud, & les *Sorlingues* au ſud-oueſt. Les îles de *Jerſey* & *Gerneſey*, avec quelques autres de moindre étendue, ſont près des côtes de France.

D. *En combien de parties diviſe-t-on l'île de la Grande Bretagne?*

R. Elle ſe diviſe en deux parties principales; ſavoir, l'Angleterre & l'Ecoſſe, qui faiſoient autrefois deux royaumes; mais qui n'en font plus qu'un, depuis l'union que la reine Anne en a faite en 1707.

D. *En combien de parties diviſe-t-on l'Angleterre?*

R. En deux parties; ſavoir l'Angleterre propre, & la principauté de Galles. Elles contiennent enſemble 52 comtés ou provinces, qui envoient leurs députés au Parlement.

D. *Quelles ſont les principales villes de l'Angleterre?*

R. LONDRES, qui en eſt la capitale, eſt auſſi peuplée que Paris. Sa ſituation ſur la Tamiſe, à vingt lieues de ſon embouchure,

l'a rendue l'une des plus marchandes & des plus florissantes de l'Europe. BRISTOL, ville très-riche & très-commerçante, est située à l'occident, vers l'embouchure de la Saverne. CANTORBERY, au midi de l'embouchure de la Tamise, est remarquable par son Archevêque, qui est le primat & le premier pair du royaume. YORCK, dans les provinces du nord, a le titre de duché, affecté à un prince de la famille royale. LANCASTRE, à l'oueſt d'Yorck, est célébre pour avoir donné son nom à la maison de Lancastre, de laquelle sont sortis quatre rois d'Angleterre. Il faut encore remarquer OXFORD & CAMBRIDGE, toutes deux célébres par leurs universités. Oxford est sur la Tamise, au-dessus de Londres. Cambridge est à quinze lieues au nord de Londres.

D. *Quelle est la religion dominante en Angleterre ?*

R. C'est la religion réformée épiscopale, avec les dogmes des Prétendus Réformés de Genève, ou des Calvinistes. On a conservé quelques parties des cérémonies & de l'extérieur de la religion Catholique, & même quelque chose de sa discipline. Cela n'empêche pas qu'il ne se trouve en Angleterre un grand nombre de Réformés-Presbytériens, ou purs Calvinistes, qui s'appellent *Puritains :* on y voit aussi des Luthériens, des Juifs & d'autres sectes. Il y a encore nombre de Catholiques, sur-tout

en Irlande; mais ils n'y ſont que tolérés, & ſans aucun exercice public.

D. *Combien y a-t-il d'Evêchés en Angleterre?*

R. On y compte deux archevêques: ce ſont ceux de Cantorberi & d'Yorck, & vingt ſix évêques, qui tous, comme Pairs du royaume, ont entrée, ſéance & voix délibérative dans la Chambre haute du Parlement de la Grande Bretagne.

D. *Quelles ſont les principales rivieres d'Angleterre?*

R. Ce ſont la *Tamiſe*, qui ſe décharge dans la Mer d'Allemagne; la *Saverne*, qui va tomber dans le canal de Saint-Georges, ou la Mer d'Irlande; l'*Humber*, qui ſe forme de la jonction de la Trente & de l'Youre, & qui ſe décharge dans la Mer d'Allemagne.

D. *Que penſe-t-on du Gouvernement de la Grande Bretagne?*

R. On croit, avec raiſon, que c'eſt celui qui convient le mieux à la nation. Parce que les loix de la ſucceſſion y appellent très-ſouvent ſur le trône des princes étrangers, les Anglois ont appréhendé que cela ne fît tort à l'économie de leur état; ainſi ils ont limité le pouvoir de leur ſouverain par l'établiſſement d'un parlement, c'eſt-à-dire, du corps même de la Nation. La Chambre haute, compoſée de tous les pairs du royaume, a la manutention des loix fondamentales; & la Chambre baſſe a l'inſpection ſur

les finances, pour empêcher que le roi n'en abuse au préjudice des peuples.

D. *Trouve-t-on quelque modéle de ce gouvernement ?*

R. On en trouve un modéle dans le gouvernement de l'ancienne Lacédémone. L'autorité de ſes rois trouvoit un frein dans les éphores, qui étoient proprement les défenſeurs & les protecteurs de la liberté du peuple. Celui qui les établit dit fort ſenſément, que ſi leurs ſouverains ne vouloient faire que le bien, ils avoient toute l'autorité néceſſaire; & que s'ils vouloient faire le mal, on ne pouvoit prendre trop de précautions pour la borner. C'eſt auſſi le principe de la Nation Britannique.

VII. LEÇON.

L'Ecoſſe & l'Irlande.

D. *COMMENT aiviſez-vous l'Ecoſſe ?*

R. L'Ecoſſe, pays rempli de montagnes, ſe diviſe en ſeptentrionale, au-delà de la riviere de Tay; & en méridionale, endeçà de la même riviere. Ces deux parties contiennent en tout trente-cinq provinces ou comtés.

D. *Dans quel état eſt l'Ecoſſe ?*

R. Par rapport à la nature du terroir, l'Ecoſſe eſt beaucoup moins fertile que l'Angleterre, & déſerte en quelques endroits. Quant à ſon gouvernement, il eſt

entierement changé. Autrefois c'étoit un royaume, avec un gouvernement tempéré, comme celui d'Angleterre. La maiſon de Stuart qui y régnoit depuis 1370, étant montée ſur le trône d'Angleterre en 1602, les deux royaumes ſe trouverent réunis. Le roi réſidoit en Angleterre, & envoyoit un viceroi en Ecoſſe. Mais en 1707 le parlement d'Ecoſſe fut aboli; & ce royaume devint comme une province d'Angleterre, qui envoie au parlement un certain nombre de députés.

D. *Quelles ſont les rivieres & les lacs de l'Ecoſſe?*

R. Le Tay, la Spey, la Clyde & le Nith, en ſont les plus conſidérables rivieres; mais les lacs, formés preſque tous par ces rivieres, s'y trouvent en bien plus grand nombre, & y ſont très-poiſſoneux.

D. *Nommez les principales villes de l'Ecoſſe.*

R. EDIMBOURG, qui en eſt la capitale, avec une univerſité: GLASCOW & SAINT-ANDRÉ, ont été autrefois les ſiéges des deux archevêques de ce pays; mais elles ont conſervé leurs univerſités, & même les études ſe ſont renouvellées depuis quelque temps à Glaſcow.

D. *Quelles ſont les îles voiſines de l'Ecoſſe?*

R. On les diviſe en trois claſſes; ſavoir, à l'occident les Hébrides ou Weſternes, ou îles d'oueſt; les Orcades ou d'Orek-ney,

qui ſont au nord, & confinent à l'Ecoſſe: les îles Schetland encore plus au nord.

D. *Comment diviſez-vous l'Irlande ?*

R. L'Irlande ſe diviſe en quatre parties, ſavoir : l'*Ultonie*, au nord; la *Lagénie*, à l'orient; la *Momonie*, au midi, & la *Connacie*, à l'occident. Ces quatre parties comprennent enſemble trente-deux provinces ou comtés, ſous la direction ſpirituelle de quatre archevêques & de dix-neuf évêques, & ſous le gouvernement d'un viceroi envoyé par le roi d'Angleterre, pour gouverner cette île ſuivant ſes loix.

D. *Marquez les villes d'Irlande les plus remarquables.*

R. Ce ſont DUBLIN, capitale, ſituée dans la Lagénie, près de la mer, avec une univerſité aſſez célebre; ARMACH dans l'Ultonie; CASHEL dans la Momonie, & GALLOVAI dans la Connacie : toutes quatre ont le titre d'Archevêché. LIMMERICK & WATERFORD ſont encore deux villes aſſez conſidérables, & qui font un bon commerce. Elles ſont dans la Momonie.

D. *Quelles ſont les rivieres de l'Irlande ?*

R. La plus conſidérable eſt le Shannon, qui dans ſon cours forme trois lacs, & un grand golfe à ſon embouchure. Il vient du nord de l'Irlande, & va ſe décharger au ſud, au-deſſous de Limmerick.

D. *Quelle eſt la religion de l'Ecoſſe & de l'Irlande ?*

R. La religion y eſt la même qu'en An-

gleterre ; avec cette différence, qu'en Ecoſſe la prétendue réforme de Calvin ou des Puritains, eſt la religion dominante ; qu'il n'y a point d'évêques, peu d'épiſcopaux, & preſque point de Catholiques. Mais en Irlande il y a beaucoup plus de Catholiques que d'aucune autre religion ; cependant celle des épiſcopaux Anglois y eſt la dominante.

D. *Quel eſt le gouvernement de ces deux pays ſoumis à l'Angleterre ?*

R. Lorſque l'Ecoſſe étoit royaume, elle avoit un parlement qui jouiſſoit ſur ſes membres de la même autorité que celui d'Angleterre ſur les Anglois ; mais aujourd'hui elle n'a de juges, que pour régler les affaires des particuliers, & nullement pour décider de celles de l'état : au lieu que l'Irlande a conſervé une eſpece de liberté, par le parlement qui s'y aſſemble pour ſon gouvernement.

VIII. LEÇON.

Les Etats du roi de Danemarck.

D. *NOMMEZ les pays qui compoſent les états du roi de Danemarck ?*

R. Ces états s'étendent le long de l'Océan & de la Mer Glaciale, juſqu'à la pointe la plus ſeptentrionale de l'Europe. Ils renferment le Danemarck, la Norvége & l'Iſlande.

D. *Comment ſe diviſe le Danemarck ?*

R. Ce royaume, où l'air eſt froid, mais aſſez ſain, ſe diviſe en terre ferme, à l'occident, & en îles, qui ſont à l'orient.

D. *Comment ſe nomme le pays de terre ferme ?*

R. C'eſt une preſqu'île qui ſe nomme Jutland, & qu'on diviſe en Nord-Jutland, & Sud-Jutland, qui eſt le duché de Sleswick.

D. *Quelles ſont les îles du Danemarck ?*

R. Ces îles, ſituées à l'entrée de la Mer Baltique, ſont celles de Séeland, Funen ou Fionie, Langeland, Laland, Falſter & Bornholm.

D. *Nommez les villes principales du Danemarck ?*

R. COPENHAGUE, capitale du royaume, eſt ſur la côte orientale de l'île Séeland; ROSKILD, à l'occident de Copenhague; ELSENEUR, ſur le détroit du Sund : ODENZÉE, ville épiſcopale, dans l'île de Funen. Dans le Jutland, ſont AALBORG, WIBORG, AARHUS, RYPEN & SLESWICK.

D. *Qu'eſt-ce que le détroit du Sund ?*

R. C'eſt un paſſage de mer entre le Danemarck & la Suéde, par où ſe fait la communication de l'Océan avec la Mer Baltique, qui ſe communiquent encore par deux autres détroits, nommés le grand & le petit Belt; mais le plus fréquenté pour la navigation eſt le Sund. Le tribut impoſé à chaque vaiſſeau qui y paſſe, produit un re-

venu assez considérable au roi de Danemarck. CRONENBOURG est le château qui défend le passage, & où l'on paye les droits.

D. *Qu'est-ce que la Norvége?*

R. La Norvége, autrefois royaume particulier, est une longue côte, qui s'étend près de 400 lieues du sud au nord, le long de l'Océan. Dans sa plus grande largeur, de l'oueſt à l'est, elle peut avoir 75 lieues; elle n'en a pas plus de 10 en quelques endroits. C'est depuis 1359 une dépendance du royaume de Danemarck. Elle se divise en quatre diocèses, qui sont ceux de Christiania, de Christiansand, de Berghen, & de Drontheim.

D. *Nommez les principales villes de Norvége?*

R. CHRISTIANIA, située au midi, sur le golfe d'Anslo; CHRISTIANSAND, au sud, vers le cap Lindesnes, est une ville bâtie en 1641, par le roi Christiern IV, qui y transféra l'évêché de Stavanger; BERGHEN, sur l'Océan, est la plus grande & la plus marchande ville du royaume: DRONTHEIM, plus au nord, sur un golfe de l'Océan, étoit le séjour des rois de Norvége. WARDHUS, bourg dans une île, sur la Mer Glaciale, au 71 degré de latitude: c'est le lieu principal de la Finmarck, ou Laponie Norvégienne.

D. *Qu'est-ce que l'Islande?*

R. C'est une grande île, située sous le cercle polaire, à environ 250 lieues à l'oueſt

de la Norvége. Sa capitale eſt SKAIHOLT, vers le milieu de l'île.

D. *N'y a-t-il pas quelques îles qui dépendent de l'Iſlande ?*

R. Entre l'Iſlande & l'Ecoſſe on trouve un corps de petites îles, nommées les *îles de Féro*, qui appartiennent au roi de Danemarck, & dépendent du gouverneur de l'Iſlande. Elles n'ont que des hameaux occupés par des pêcheurs, qui font commerce de poiſſon ſec.

D. *Quelle eſt la forme du gouvernement dans les états du roi de Danemarck ?*

R. Avant l'année 1660, l'autorité du roi étoit tempérée par les états du pays; ainſi le roi y étoit moins le maître que le chef de la république, parce que la couronne étoit élective. Mais depuis 1660, que le trône eſt devenu héréditaire, l'autorité n'y a pas moins changé que la ſucceſſion, & le roi y eſt abſolu.

D. *De quelle religion ſont ces pays ?*

R. La religion chrétienne & catholique fut prêchée & reçue en Danemarck au milieu du dixiéme ſiécle; mais la luthérienne, qui s'y eſt établie en 1539, en eſt, depuis plus de 200 ans, la religion dominante, ainſi qu'en Danemarck & en Iſlande.

D. *Le roi de Danemarck ne poſſede-t-il pas d'autres états que ceux que nous venons de décrire ?*

R. Il poſſéde encore les comtés d'*Oldenbourg* & de *Delmenhorſt*, avec une

grande partie du duché de *Holſtein*, en Allemagne; *Chriſtiansbourg*, en Afrique, ſur la côte de Guinée; *Tranquebar*, en Aſie, ſur la côte de Coromandel; les îles de *Saint-Thomas* & de *Sainte-Croix*, parmi les Antilles, en Amérique, & le Groenland, à l'oueſt de l'Iſlande.

IX. LEÇON.

La Suéde & la Laponie.

D. *COMMENT diviſez-vous la Suéde?*

R. Relativement au golfe de Bothnie, qui ſe trouve au milieu de la Suéde, on peut diviſer ce royaume en trois parties principales : ſavoir, en occidentale, du côté de la Norvége; orientale, du côté de la Ruſſie, & ſeptentrionale, qui comprend la Laponie Suédoiſe.

D. *Nommez les villes principales de la partie occidentale?*

R. Ce ſont STOCKHOLM, capitale du royaume, ſituée à l'embouchure du lac Méler; UPSAL, la plus ancienne ville du nord. Son archevêque a la qualité de primat, & le droit de couronner les rois. L'univerſité d'Upſal eſt très-célébre. GOTHEBOURG, port, au ſud-oueſt de Stockholm, & vis à-vis la pointe du Jutland, eſt une ville qui s'agrandit de jour en jour. Son port eſt le meilleur du royaume. CALMAR, au ſud-eſt de Gothebourg, eſt une ville célébre, où

s'embarquent tous les couriers qui vont en Allemagne.

D. *Quelles ſont les autres villes conſidérables de la Suéde?*

R. ABO, ſur la Mer Baltique, eſt la capitale du duché de *Finlande*, qui occupe la partie orientale de la Suéde. TORNO, à l'extrémité du golfe de Bothnie, eſt la ſeule ville remarquable de la Suéde ſeptentrionale. Il s'y fait un grand commerce de pelleteries, qu'on y apporte de la Laponie & des contrées voiſines.

D. *N'y a-t-il pas quelques îles qui dépendent de la Suéde?*

R. Il y en a trois principales, qui ſont, *Aland*, *Gothland* & *Oeland*. L'île de Gothland a une ville très-commerçante, nommée VISBY.

D. *Dites quelque choſe du gouvernement de la Suéde?*

R. Le royaume, qui étoit autrefois électif, eſt aujourd'hui héréditaire, même aux filles. Mais le gouvernement n'eſt pas abſolument monarchique. Il y a des états généraux, compoſés de quatre ordres, le Clergé, la Nobleſſe, le Tiers-État, & les Payſans : car en ce pays, les Payſans font un ordre à part.

D. *Quelle eſt la religion?*

R. La religion catholique a ſubſiſté en Suéde, depuis le neuviéme ſiécle, juſqu'en 1527, que le luthéraniſme s'y introduiſit, en même-tems qu'en Danemarck

& en Norvége. Aucune autre religion n'y eſt permiſe aujourd'hui.

D. *Qu'eſt-ce que la Laponie?*

R. On appelle Laponie, la partie la plus ſeptentrionale de l'Europe, compriſe entre l'Océan, la Mer Glaciale & la Mer Blanche. On la diviſe en trois parties; Laponie Norvégienne ou Danoiſe, Laponie Suédoiſe, & Laponie Ruſſienne.

D. *Dites quelque choſe des habitans de ce pays?*

R. Les Lapons ſont fort petits de taille; mais gros & trapus, avec un viſage affreux; d'ailleurs groſſiers, ſauvages & méchans. Leur religion eſt celle des puiſſances auxquelles ils ſont ſoumis: mais il y en a encore d'idolâtres. Leur occupation eſt la chaſſe & la pêche. Leurs maiſons, de petites cabanes de bois, qu'ils tranſportent de côté & d'autre; leur nouriture ordinaire, du poiſſon ſec, dont ils font une eſpece de pâte; enfin leurs vêtemens, des peaux d'animaux, dont ils ſe couvrent entierement.

X. LEÇON.

La Ruſſie d'Europe.

D. *QUELLE eſt l'étendue de l'Empire de Ruſſie?*

R. La Ruſſie, connue long-tems ſous le nom de *Moſcovie*, eſt un grand empire, qui occupe une partie très-conſidérable de

l'Europe, & toute la partie ſeptentrionale de l'Aſie ; mais il n'eſt pas peuplé à proportion de ſon étendue.

D. *En combien de Provinces ſe partage la Ruſſie d'Europe ?*

R. En douze gouvernemens, qui prennent tous le nom de leur capitale. Il y en a ſix au nord du Volga, & ſix au midi de cette grande riviere.

D. *Quels ſont ceux de la partie ſeptentrionale ?*

R. Ce ſont d'abord les gouvernemens de PETERSBOURG, de WIBOURG, de REVEL & de RIGA, tous quatre ſitués ſur la Mer Baltique & le golfe de Finlande, & compoſés des provinces de Finlande & de Livonie, que la Suéde a cédées à la Ruſſie. A l'orient de ces gouvernemens eſt celui de NOVOGOROD. Celui d'ARCHANGEL comprend la partie la plus ſeptentrionale de la Ruſſie d'Europe. Archangel eſt une ville conſidérable, ſituée ſur la Mer Blanche, à l'embouchure de la Dwina.

D. *Nommez les ſix gouvernemens de la partie méridionale ?*

R. Celui de MOSKOU, ſitué au milieu de la Ruſſie, eſt un des plus peuplés & des plus fertiles. Celui de NISNEI-NOVOGOROD eſt ſur les frontieres de l'Aſie, entre le Volga & la Sura. Sur les frontieres de Pologne, on trouve celui de SMOLENSKO. Ceux de KIOWE, de BIELGOROD & de WORONEZ, joints à la partie méridionale de la

Pologne, forment ce qu'on appelle l'*Ukraine*, c'eſt-à-dire, *la Frontiere* : pays habité en grande partie par un peuple d'origine tartare nommé les *Coſaques*. Ces pays ſont très-fertiles : mais ils ſont ordinairement le théâtre des guerres qui s'élévent entre la Ruſſie, la Turquie & la Pologne.

D. *Que remarque-t-on encore en Ruſſie ?*

R. Il y a de grands lacs & de grandes rivieres. Les lacs Ladoga, Onéga, &c. Les rivieres de Dwina, Volga, Dnieper & Don.

D. *Quel en eſt le gouvernement ?*

R. La monarchie, autrefois hér[illegible]re, y eſt devenue élective. La princeſſe [illegible]verne aujourd'hui la Ruſſie, n'y avoit point droit par ſa naiſſance : la Couronne lui a été donnée à la place de ſon mari, dont on étoit mécontent. On appelloit ci-devant Czar & Czarine, l'empereur & l'impératrice de Ruſſie, dont le gouvernement eſt deſpotique, & expoſé à des révolutions.

D. *Quelle eſt la religion en Ruſſie ?*

R. La religion dominante eſt la Grecque Schiſmatique, ſous la direction de pluſieurs archevêques & évêques, avec un grand nombre de monaſteres. Il y avoit autrefois un patriarche ; mais depuis environ cinquante ans, c'eſt un ſynode perpétuel qui gouverne l'Égliſe de Ruſſie. On trouve dans ce pays des idolâtres & des mahométans : on y tolere, pour les étrangers, la religion catholique & les proteſtantes.



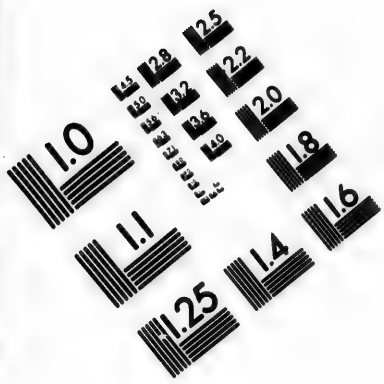
1.0
1.1
1.25
1.4
1.6
1.8
2.0
2.2
2.5
2.8
3.2
3.6
4.0
4.5
5.0
5.6
6.3
7.1
8.0
9.0
10.0
11.2
12.5
14.0
16.0
18.0
20.0
22.0
25.0
28.0
32.0
36.0
40.0
45.0
50.0
56.0
63.0
71.0
80.0
90.0
100.0
112.0
125.0
140.0
160.0
180.0
200.0
224.0
250.0
280.0
320.0
360.0
400.0
450.0
500.0
560.0
630.0
710.0
800.0
900.0
1000.0
1120.0
1250.0
1400.0
1600.0
1800.0
2000.0
2240.0
2500.0
2800.0
3200.0
3600.0
4000.0
4500.0
5000.0
5600.0
6300.0
7100.0
8000.0
9000.0
10000.0
11200.0
12500.0
14000.0
16000.0
18000.0
20000.0
22400.0
25000.0
28000.0
32000.0
36000.0
40000.0
45000.0
50000.0
56000.0
63000.0
71000.0
80000.0
90000.0
100000.0
112000.0
125000.0
140000.0
160000.0
180000.0
200000.0
224000.0
250000.0
280000.0
320000.0
360000.0
400000.0
450000.0
500000.0
560000.0
630000.0
710000.0
800000.0
900000.0
1000000.0
1120000.0
1250000.0
1400000.0
1600000.0
1800000.0
2000000.0
2240000.0
2500000.0
2800000.0
3200000.0
3600000.0
4000000.0
4500000.0
5000000.0
5600000.0
6300000.0
7100000.0
8000000.0
9000000.0
10000000.0
11200000.0
12500000.0
14000000.0
16000000.0
18000000.0
20000000.0
22400000.0
25000000.0
28000000.0
32000000.0
36000000.0
40000000.0
45000000.0
50000000.0
56000000.0
63000000.0
71000000.0
80000000.0
90000000.0
100000000.0
112000000.0
125000000.0
140000000.0
160000000.0
180000000.0
200000000.0
224000000.0
250000000.0
280000000.0
320000000.0
360000000.0
400000000.0
450000000.0
500000000.0
560000000.0
630000000.0
710000000.0
800000000.0
900000000.0
1000000000.0
1120000000.0
1250000000.0
1400000000.0
1600000000.0
1800000000.0
2000000000.0
2240000000.0
2500000000.0
2800000000.0
3200000000.0
3600000000.0
4000000000.0
4500000000.0
5000000000.0
5600000000.0
6300000000.0
7100000000.0
8000000000.0
9000000000.0
10000000000.0
11200000000.0
12500000000.0
14000000000.0
16000000000.0
18000000000.0
20000000000.0
22400000000.0
25000000000.0
28000000000.0
32000000000.0
36000000000.0
40000000000.0
45000000000.0
50000000000.0
56000000000.0
63000000000.0
71000000000.0
80000000000.0
90000000000.0
100000000000.0
112000000000.0
125000000000.0
140000000000.0
160000000000.0
180000000000.0
200000000000.0
224000000000.0
250000000000.0
280000000000.0
320000000000.0
360000000000.0
400000000000.0
450000000000.0
500000000000.0
560000000000.0
630000000000.0
710000000000.0
800000000000.0
900000000000.0
1000000000000.0
1120000000000.0
1250000000000.0
1400000000000.0
1600000000000.0
1800000000000.0
2000000000000.0
2240000000000.0
2500000000000.0
2800000000000.0
3200000000000.0
3600000000000.0
4000000000000.0
4500000000000.0
5000000000000.0
5600000000000.0
6300000000000.0
7100000000000.0
8000000000000.0
9000000000000.0
10000000000000.0
11200000000000.0
12500000000000.0
14000000000000.0
16000000000000.0
18000000000000.0
20000000000000.0
22400000000000.0
25000000000000.0
28000000000000.0
32000000000000.0
36000000000000.0
40000000000000.0
45000000000000.0
50000000000000.0
56000000000000.0
63000000000000.0
71000000000000.0
80000000000000.0
90000000000000.0
100000000000000.0
112000000000000.0
125000000000000.0
140000000000000.0
160000000000000.0
180000000000000.0
200000000000000.0
224000000000000.0
250000000000000.0
280000000000000.0
320000000000000.0
360000000000000.0
400000000000000.0
450000000000000.0
500000000000000.0
560000000000000.0
630000000000000.0
710000000000000.0
800000000000000.0
900000000000000.0
1000000000000000.0
1120000000000000.0
1250000000000000.0
1400000000000000.0
1600000000000000.0
1800000000000000.0
2000000000000000.0
2240000000000000.0
2500000000000000.0
2800000000000000.0
3200000000000000.0
3600000000000000.0
4000000000000000.0
4500000000000000.0
5000000000000000.0
5600000000000000.0
6300000000000000.0
7100000000000000.0
8000000000000000.0
9000000000000000.0
10000000000000000.0
11200000000000000.0
12500000000000000.0
14000000000000000.0
16000000000000000.0
18000000000000000.0
20000000000000000.0
22400000000000000.0
25000000000000000.0
28000000000000000.0
32000000000000000.0
36000000000000000.0
40000000000000000.0
45000000000000000.0
50000000000000000.0
56000000000000000.0
63000000000000000.0
71000000000000000.0
80000000000000000.0
90000000000000000.0
100000000000000000.0
112000000000000000.0
125000000000000000.0
140000000000000000.0
160000000000000000.0
180000000000000000.0
200000000000000000.0
224000000000000000.0
250000000000000000.0
280000000000000000.0
320000000000000000.0
360000000000000000.0
400000000000000000.0
450000000000000000.0
500000000000000000.0
560000000000000000.0
630000000000000000.0
710000000000000000.0
800000000000000000.0
900000000000000000.0
1000000000000000000.0
1120000000000000000.0
1250000000000000000.0
1400000000000000000.0
1600000000000000000.0
1800000000000000000.0
2000000000000000000.0
2240000000000000000.0
2500000000000000000.0
2800000000000000000.0
3200000000000000000.0
3600000000000000000.0
4000000000000000000.0
4500000000000000000.0
5000000000000000000.0
5600000000000000000.0
6300000000000000000.0
7100000000000000000.0
8000000000000000000.0
9000000000000000000.0
10000000000000000000.0
11200000000000000000.0
12500000000000000000.0
14000000000000000000.0
16000000000000000000.0
18000000000000000000.0
20000000000000000000.0
22400000000000000000.0
25000000000000000000.0
28000000000000000000.0
32000000000000000000.0
36000000000000000000.0
40000000000000000000.0
45000000000000000000.0
50000000000000000000.0
56000000000000000000.0
63000000000000000000.0
71000000000000000000.0
80000000000000000000.0
90000000000000000000.0
100000000000000000000.0
112000000000000000000.0
125000000000000000000.0
140000000000000000000.0
160000000000000000000.0
180000000000000000000.0
200000000000000000000.0
224000000000000000000.0
250000000000000000000.0
280000000000000000000.0
320000000000000000000.0
360000000000000000000.0
400000000000000000000.0
450000000000000000000.0
500000000000000000000.0
560000000000000000000.0
630000000000000000000.0
710000000000000000000.0
800000000000000000000.0
900000000000000000000.0
1000000000000000000000.0
1120000000000000000000.0
1250000000000000000000.0
1400000000000000000000.0
1600000000000000000000.0
1800000000000000000000.0
2000000000000000000000.0
2240000000000000000000.0
2500000000000000000000.0
2800000000000000000000.0
3200000000000000000000.0
3600000000000000000000.0
4000000000000000000000.0
4500000000000000000000.0
5000000000000000000000.0
5600000000000000000000.0
6300000000000000000000.0
7100000000000000000000.0
8000000000000000000000.0
9000000000000000000000.0
10000000000000000000000.0
11200000000000000000000.0
12500000000000000000000.0
14000000000000000000000.0
16000000000000000000000.0
18000000000000000000000.0
20000000000000000000000.0
22400000000000000000000.0
25000000000000000000000.0
28000000000000000000000.0
32000000000000000000000.0
36000000000000000000000.0
40000000000000000000000.0
45000000000000000000000.0
50000000000000000000000.0
56000000000000000000000.0
63000000000000000000000.0
71000000000000000000000.0
80000000000000000000000.0
90000000000000000000000.0
100000000000000000000000.0
112000000000000000000000.0
125000000000000000000000.0
140000000000000000000000.0
160000000000000000000000.0
180000000000000000000000.0
200000000000000000000000.0
224000000000000000000000.0
250000000000000000000000.0
280000000000000000000000.0
320000000000000000000000.0
360000000000000000000000.0
400000000000000000000000.0
450000000000000000000000.0
500000000000000000000000.0
560000000000000000000000.0
630000000000000000000000.0
710000000000000000000000.0
800000000000000000000000.0
900000000000000000000000.0
1000000000000000000000000.0
1120000000000000000000000.0
1250000000000000000000000.0
1400000000000000000000000.0
1600000000000000000000000.0
1800000000000000000000000.0
2000000000000000000000000.0
2240000000000000000000000.0
2500000000000000000000000.0
2800000000000000000000000.0
3200000000000000000000000.0
3600000000000000000000000.0
4000000000000000000000000.0
4500000000000000000000000.0
5000000000000000000000000.0
5600000000000000000000000.0
6300000000000000000000000.0
7100000000000000000000000.0
8000000000000000000000000.0
9000000000000000000000000.0
10000000000000000000000000.0
11200000000000000000000000.0
12500000000000000000000000.0
14000000000000000000000000.0
16000000000000000000000000.0
18000000000000000000000000.0
20000000000000000000000000.0
22400000000000000000000000.0
25000000000000000000000000.0
28000000000000000000000000.0
32000000000000000000000000.0
36000000000000000000000000.0
40000000000000000000000000.0
45000000000000000000000000.0
50000000000000000000000000.0
56000000000000000000000000.0
63000000000000000000000000.0
71000000000000000000000000.0
80000000000000000000000000.0
90000000000000000000000000.0
100000000000000000000000000.0
112000000000000000000000000.0
125000000000000000000000000.0
140000000000000000000000000.0
160000000000000000000000000.0
180000000000000000000000000.0
200000000000000000000000000.0
224000000000000000000000000.0
250000000000000000000000000.0
280000000000000000000000000.0
320000000000000000000000000.0
360000000000000000000000000.0
400000000000000000000000000.0
450000000000000000000000000.0
500000000000000000000000000.0
560000000000000000000000000.0
630000000000000000000000000.0
710000000000000000000000000.0
800000000000000000000000000.0
900000000000000000000000000.0
1000000000000000000000000000.0
1120000000000000000000000000.0
1250000000000000000000000000.0
1400000000000000000000000000.0
1600000000000000000000000000.0
1800000000000000000000000000.0
2000000000000000000000000000.0
2240000000000000000000000000.0
2500000000000000000000000000.0
2800000000000000000000000000.0
3200000000000000000000000000.0
3600000000000000000000000000.0
4000000000000000000000000000.0
4500000000000000000000000000.0
5000000000000000000000000000.0
5600000000000000000000000000.0
6300000000000000000000000000.0
7100000000000000000000000000.0
8000000000000000000000000000.0
9000000000000000000000000000.0
10000000000000000000000000000.0
11200000000000000000000000000.0
12500000000000000000000000000.0
14000000000000000000000000000.0
16000000000000000000000000000.0
18000000000000000000000000000.0
20000000000000000000000000000.0
22400000000000000000000000000.0
25000000000000000000000000000.0
28000000000000000000000000000.0
32000000000000000000000000000.0
36000000000000000000000000000.0
40000000000000000000000000000.0
45000000000000000000000000000.0
50000000000000000000000000000.0
56000000000000000000000000000.0
63000000000000000000000000000.0
71000000000000000000000000000.0
80000000000000000000000000000.0
90000000000000000000000000000.0
100000000000000000000000000000.0
112000000000000000000000000000.0
125000000000000000000000000000.0
140000000000000000000000000000.0
160000000000000000000000000000.0
180000000000000000000000000000.0
200000000000000000000000000000.0
224000000000000000000000000000.0
250000000000000000000000000000.0
280000000000000000000000000000.0
320000000000000000000000000000.0
360000000000000000000000000000.0
400000000000000000000000000000.0
450000000000000000000000000000.0
500000000000000000000000000000.0
560000000000000000000000000000.0
630000000000000000000000000000.0
710000000000000000000000000000.0
800000000000000000000000000000.0
900000000000000000000000000000.0
1000000000000000000000000000000.0
1120000000000000000000000000000.0
1250000000000000000000000000000.0
1400000000000000000000000000000.0
1600000000000000000000000000000.0
1800000000000000000000000000000.0
2000000000000000000000000000000.0
2240000000000000000000000000000.0
2500000000000000000000000000000.0
2800000000000000000000000000000.0
3200000000000000000000000000000.0
3600000000000000000000000000000.0
4000000000000000000000000000000.0
4500000000000000000000000000000.0
5000000000000000000000000000000.0
5600000000000000000000000000000.0
6300000000000000000000000000000.0
7100000000000000000000000000000.0
8000000000000000000000000000000.0
9000000000000000000000000000000.0
10000000000000000000000000000000.0
11200000000000000000000000000000.0
12500000000000000000000000000000.0
14000000000000000000000000000000.0
16000000000000000000000000000000.0
18000000000000000000000000000000.0
20000000000000000000000000000000.0
22400000000000000000000000000000.0
25000000000000000000000000000000.0
28000000000000000000000000000000.0
32000000000000000000000000000000.0
36000000000000000000000000000000.0
40000000000000000000000000000000.0
45000000000000000000000000000000.0
50000000000000000000000000000000.0
56000000000000000000000000000000.0
63000000000000000000000000000000.0
71000000000000000000000000000000.0
80000000000000000000000000000000.0
90000000000000000000000000000000.0
100000000000000000000000000000000.0
112000000000000000000000000000000.0
125000000000000000000000000000000.0
140000000000000000000000000000000.0
160000000000000000000000000000000.0
180000000000000000000000000000000.0
200000000000000000000000000000000.0
224000000000000000000000000000000.0
250000000000000000000000000000000.0
280000000000000000000000000000000.0
320000000000000000000000000000000.0
360000000000000000000000000000000.0
400000000000000000000000000000000.0
450000000000000000000000000000000.0
500000000000000000000000000000000.0
560000000000000000000000000000000.0
630000000000000000000000000000000.0
710000000000000000000000000000000.0
800000000000000000000000000000000.0
900000000000000000000000000000000.0
1000000000000000000000000000000000.0
1120000000000000000000000000000000.0
1250000000000000000000000000000000.0
1400000000000000000000000000000000.0
1600000000000000000000000000000000.0
1800000000000000000000000000000000.0
2000000000000000000000000000000000.0
2240000000000000000000000000000000.0
2500000000000000000000000000000000.0
2800000000000000000000000000000000.0
3200000000000000000000000000000000.0
3600000000000000000000000000000000.0
4000000000000000000000000000000000.0
4500000000000000000000000000000000.0
5000000000000000000000000000000000.0
5600000000000000000000000000000000.0
6300000000000000000000000000000000.0
7100000000000000000000000000000000.0
8000000000000000000000000000000000.0
9000000000000000000000000000000000.0
10000000000000000000000000000000000.0
11200000000000000000000000000000000.0
12500000000000000000000000000000000.0
14000000000000000000000000000000000.0
16000000000000000000000000000000000.0
18000000000000000000000000000000000.0
20000000000000000000000000000000000.0
22400000000000000000000000000000000.0
25000000000000000000000000000000000.0
28000000000000000000000000000000000.0
32000000000000000000000000000000000.0
36000000000000000000000000000000000.0
40000000000000000000000000000000000.0
45000000000000000000000000000000000.0
50000000000000000000000000000000000.0
56000000000000000000000000000000000.0
63000000000000000000000000000000000.0
71000000000000000000000000000000000.0
80000000000000000000000000000000000.0
90000000000000000000000000000000000.0
100000000000000000000000000000000000.0
112000000000000000000000000000000000.0
125000000000000000000000000000000000.0
140000000000000000000000000000000000.0
160000000000000000000000000000000000.0
180000000000000000000000000000000000.0
200000000000000000000000000000000000.0
224000000000000000000000000000000000.0
250000000000000000000000000000000000.0
280000000000000000000000000000000000.0
320000000000000000000000000000000000.0
360000000000000000000000000000000000.0
400000000000000000000000000000000000.0
450000000000000000000000000000000000.0
500000000000000000000000000000000000.0
560000000000000000000000000000000000.0
630000000000000000000000000000000000.0
710000000000000000000000000000000000.0
800000000000000000000000000000000000.0
900000000000000000000000000000000000.0
1000000000000000000000000000000000000.0
1120000000000000000000000000000000000.0
1250000000000000000000000000000000000.0
1400000000000000000000000000000000000.0
1600000000000000000000000000000000000.0
1800000000000000000000000000000000000.0
2000000000000000000000000000000000000.0
2240000000000000000000000000000000000.0
2500000000000000000000000000000000000.0
2800000000000000000000000000000000000.0
3200000000000000000000000000000000000.0
3600000000000000000000000000000000000.0
4000000000000000000000000000000000000.0
4500000000000000000000000000000000000.0
5000000000000000000000000000000000000.0
5600000000000000000000000000000000000.0
6300000000000000000000000000000000000.0
7100000000000000000000000000000000000.0
8000000000000000000000000000000000000.0
9000000000000000000000000000000000000.0
10000000000000000000000000000000000000.0
11200000000000000000000000000000000000.0
12500000000000000000000000000000000000.0
14000000000000000000000000000000000000.0
16000000000000000000000000000000000000.0
18000000000000000000000000000000000000.0
20000000000000000000000000000000000000.0
22400000000000000000000000000000000000.0
25000000000000000000000000000000000000.0
28000000000000000000000000000000000000.0
32000000000000000000000000000000000000.0
36000000000000000000000000000000000000.0
40000000000000000000000000000000000000.0
45000000000000000000000000000000000000.0
50000000000000000000000000000000000000.0
56000000000000000000000000000000000000.0
63000000000000000000000000000000000000.0
71000000000000000000000000000000000000.0
80000000000000000000000000000000000000.0
90000000000000000000000000000000000000.0
100000000000000000000000000000000000000.0
112000000000000000000000000000000000000.0
125000000000000000000000000000000000000.0
140000000000000000000000000000000000000.0
160000000000000000000000000000000000000.0
180000000000000000000000000000000000000.0
200000000000000000000000000000000000000.0
224000000000000000000000000000000000000.0
250000000000000000000000000000000000000.0
280000000000000000000000000000000000000.0
320000000000000000000000000000000000000.0
360000000000000000000000000000000000000.0
400000000000000000000000000000000000000.0
450000000000000000000000000000000000000.0
500000000000000000000000000000000000000.0
560000000000000000000000000000000000000.0
630000000000000000000000000000000000000.0
710000000000000000000000000000000000000.0
800000000000000000000000000000000000000.0
900000000000000000000000000000000000000.0
1000000000000000000000000000000000000000.0
1120000000000000000000000000000000000000.0
1250000000000000000000000000000000000000.0
1400000000000000000000000000000000000000.0
1600000000000000000000000000000000000000.0
1800000000000000000000000000000000000000.0
2000000000000000000000000000000000000000.0
2240000000000000000000000000000000000000.0
2500000000000000000000000000000000000000.0
2800000000000000000000000000000000000000.0
3200000000000000000000000000000000000000.0
3600000000000000000000000000000000000000.0
4000000000000000000000000000000000000000.0
4500000000000000000000000000000000000000.0
5000000000000000000000000000000000000000.0
5600000000000000000000000000000000000000.0
6300000000000000000000000000000000000000.0
7100000000000000000000000000000000000000.0
8000000000000000000000000000000000000000.0
9000000000000000000000000000000000000000.0
10000000000000000000000000000000000000000.0
11200000000000000000000000000000000000000.0
12500000000000000000000000000000000000000.0
14000000000000000000000000000000000000000.0
16000000000000000000000000000000000000000.0
18000000000000000000000000000000000000000.0
20000000000000000000000000000000000000000.0
22400000000000000000000000000000000000000.0
25000000000000000000000000000000000000000.0
28000000000000000000000000000000000000000.0
32000000000000000000000000000000000000000.0
36000000000000000000000000000000000000000.0
40000000000000000000000000000000000000000.0
45000000000000000000000000000000000000000.0
50000000000000000000000000000000000000000.0
56000000000000000000000000000000000000000.0
63000000000000000000000000000000000000000.0
71000000000000000000000000000000000000000.0
80000000000000000000000000000000000000000.0
90000000000000000000000000000000000000000.0
100000000000000000000000000000000000000000.0
112000000000000000000000000000000000000000.0
125000000000000000000000000000000000000000.0
140000000000000000000000000000000000000000.0
160000000000000000000000000000000000000000.0
180000000000000000000000000000000000000000.0
200000000000000000000000000000000000000000.0
224000000000000000000000000000000000000000.0
250000000000000000000000000000000000000000.0
280000000000000000000000000000000000000000.0
320000000000000000000000000000000000000000.0
360000000000000000000000000000000000000000.0
400000000000000000000000000000000000000000.0
450000000000000000000000000000000000000000.0
500000000000000000000000000000000000000000.0
560000000000000000000000000000000000000000.0
630000000000000000000000000000000000000000.0
710000000000000000000000000000000000000000.0
800000000000000000000000000000000000000000.0
900000000000000000000000000000000000000000.0
1000000000000000000000000000000000000000000.0
1120000000000000000000000000000000000000000.0
1250000000000000000000000000000000000000000.0
1400000000000000000000000000000000000000000.0
1600000000000000000000000000000000000000000.0
1800000000000000000000000000000000000000000.0
2000000000000000000000000000000000000000000.0
2240000000000000000000000000000000000000000.0
2500000000000000000000000000000000000000000.0
2800000000000000000000000000000000000000000.0
3200000000000000000000000000000000000000000.0
3600000000000000000000000000000000000000000.0
4000000000000000000000000000000000000000000.0
4500000000000000000000000000000000000000000.0
5000000000000000000000000000000000000000000.0
5600000000000000000000000000000000000000000.0
6300000000000000000000000000000000000000000.0
7100000000000000000000000000000000000000000.0
8000000000000000000000000000000000000000000.0
9000000000000000000000000000000000000000000.0
10000000000000000000000000000000000000000000.0
11200000000000000000000000000000000000000000.0
12500000000000000000000000000000000000000000.0
14000000000000000000000000000000000000000000.0
16000000000000000000000000000000000000000000.0
18000000000000000000000000000000000000000000.0
20000000000000000000000000000000000000000000.0
22400000000000000000000000000000000000000000.0
25000000000000000000000000000000000000000000.0
28000000000000000000000000000000000000000000.0
32000000000000000000000000000000000000000000.0
36000000000000000000000000000000000000000000.0
40000000000000000000000000000000000000000000.0
45000000000000000000000000000000000000000000.0
50000000000000000000000000000000000000000000.0
56000000000000000000000000000000000000000000.0
63000000000000000000000000000000000000000000.0
71000000000000000000000000000000000000000000.0
80000000000000000000000000000000000000000000.0
90000000000000000000000000000000000000000000.0
100000000000000000000000000000000000000000000.0
112000000000000000000000000000000000000000000.0
125000000000000000000000000000000000000000000.0
140000000000000000000000000000000000000000000.0
160000000000000000000000000000000000000000000.0
180000000000000000000000000000000000000000000.0
200000000000000000000000000000000000000000000.0
224000000000000000000000000000000000000000000.0
250000000000000000000000000000000000000000000.0
280000000000000000000000000000000000000000000.0
320000000000000000000000000000000000000000000.0
360000000000000000000000000000000000000000000.0
400000000000000000000000000000000000000000000.0
450000000000000000000000000000000000000000000.0
500000000000000000000000000000000000000000000.0
560000000000000000000000000000000000000000000.0
630000000000000000000000000000000000000000000.0
710000000000000000000000000000000000000000000.0
800000000000000000000000000000000000000000000.0
900000000000000000000000000000000000000000000.0
1000000000000000000000000000000000000000000000.0
1120000000000000000000000000000000000000000000.0
1250000000000000000000000000000000000000000000.0
1400000000000000000000000000000000000000000000.0
1600000000000000000000000000000000000000000000.0
1800000000000000000000000000000000000000000000.0
2000000000000000000000000000000000000000000000.0
2240000000000000000000000000000000000000000000.0
2500000000000000000000000000000000000000000000.0
2800000000000000000000000000000000000000000000.0
3200000000000000000000000000000000000000000000.0
3600000000000000000000000000000000000000000000.0
4000000000000000000000000000000000000000000000.0
4500000000000000000000000000000000000000000000.0
5000000000000000000000000000000000000000000000.0
5600000000000000000000000000000000000000000000.0
6300000000000000000000000000000000000000000000.0
7100000000000000000000000000000000000000000000.0
8000000000000000000000000000000000000000000000.0
9000000000000000000000000000000000000000000000.0
10000000000000000000000000000000000000000000000.0
11200000000000000000000000000000000000000000000.0
12500000000000000000000000000000000000000000000.0
14000000000000000000000000000000000000000000000.0
16000000000000000000000000000000000000000000000.0
18000000000000000000000000000000000000000000000.0
20000000000000000000000000000000000000000000000.0
22400000000000000000000000000000000000000000000.0
25000000000000000000000000000000000000000000000.0
28000000000000000000000000000000000000000000000.0
32000000000000000000000000000000000000000000000.0
36000000000000000000000000000000000000000000000.0
40000000000000000000000000000000000000000000000.0
45000000000000000000000000000000000000000000000.0
50000000000000000000000000000000000000000000000.0
56000000000000000000000000000000000000000000000.0
63000000000000000000000000000000000000000000000.0
71000000000000000000000000000000000000000000000.0
80000000000000000000000000000000000000000000000.0
90000000000000000000000000000000000000000000000.0
100000000000000000000000000000000000000000000000.0
112000000000000000000000000000000000000000000000.0
125000000000000000000000000000000000000000000000.0
140000000000000000000000000000000000000000000000.0
160000000000000000000000000000000000000000000000.0
180000000000000000000000000000000000000000000000.0
200000000000000000000000000000000000000000000000.0
224000000000000000000000000000000000000000000000.0
250000000000000000000000000000000000000000000000.0
280000000000000000000000000000000000000000000000.0
320000000000000000000000000000000000000000000000.0
360000000000000000000000000000000000000000000000.0
400000000000000000000000000000000000000000000000.0
450000000000000000000000000000000000000000000000.0
500000000000000000000000000000000000000000000000.0
560000000000000000000000000000000000000000000000.0
630000000000000000000000000000000000000000000000.0
710000000000000000000000000000000000000000000000.0
800000000000000000000000000000000000000000000000.0
900000000000000000000000000000000000000000000000.0
1000000000000000000000000000000000000000000000000.0
1120000000000000000000000000000000000000000000000.0
1250000000000000000000000000000000000000000000000.0
1400000000000000000000000000000000000000000000000.0
1600000000000000000000000000000000000000000000000.0
1800000000000000000000000000000000000000000000000.0
2000000000000000000000000000000000000000000000000.0
2240000000000000000000000000000000000000000000000.0
2500000000000000000000000000000000000000000000000.0
2800000000000000000000000000000000000000000000000.0
3200000000000000000000000000000000000000000000000.0
3600000000000000000000000000000000000000000000000.0
4000000000000000000000000000000000000000000000000.0
4500000000000000000000000000000000000000000000000.0
5000000000000000000000000000000000000000000000000.0
5600000000000000000000000000000000000000000000000.0
6300000000000000000000000000000000000000000000000.0
7100000000000000000000000000000000000000000000000.0
8000000000000000000000000000000000000000000000000.0
9000000000000000000000000000000000000000000000000.0
10000000000000000000000000000000000000000000000000.0
11200000000000000000000000000000000000000000000000.0
12500000000000000000000000000000000000000000000000.0
14000000000000000000000000000000000000000000000000.0
16000000000000000000000000000000000000000000000000.0
18000000000000000000000000000000000000000000000000.0
20000000000000000000000000000000000000000000000000.0
22400000000000000000000000000000000000000000000000.0
25000000000000000000000000000000000000000000000000.0
28000000000000000000000000000000000000000000000000.0
32000000000000000000000000000000000000000000000000.0
36000000000000000000000000000000000000000000000000.0
40000000000000000000000000000000000000000000000000.0
45000000000000000000000000000000000000000000000000.0
50000000000000000000000000000000000000000000000000.0
56000000000000000000000000000000000000000000000000.0
63000000000000000000000000000000000000000000000000.0
71000000000000000000000000000000000000000000000000.0
80000000000000000000000000000000000000000000000000.0
90000000000000000000000000000000000000000000000000.0
100000000000000000000000000000000000000000000000000.0
112000000000000000000000000000000000000000000000000.0
125000000000000000000000000000000000000000000000000.0
140000000000000000000000000000000000000000000000000.0
160000000000000000000000000000000000000000000000000.0
180000000000000000000000000000000000000000000000000.0
200000000000000000000000000000000000000000000000000.0
224000000000000000000000000000000000000000000000000.0
250000000000000000000000000000000000000000000000000.0
280000000000000000000000000000000000000000000000000.0
320000000000000000000000000000000000000000000000000.0
360000000000000000000000000000000000000000000000000.0
400000000000000000000000000000000000000000000000000.0
450000000000000000000000000000000000000000000000000.0
500000000000000000000000000000000000000000000000000.0
560000000000000000000000000000000000000000000000000.0
630000000000000000000000000000000000000000000000000.0
710000000000000000000000000000000000000000000000000.0
800000000000000000000000000000000000000000000000000.0
900000000000000000000000000000000000000000000000000.0
1000000000000000000000000000000000000000000000000000.0
1120000000000000000000000000000000000000000000000000.0
1250000000000000000000000000000000000000000000000000.0
1400000000000000000000000000000000000000000000000000.0
1600000000000000000000000000000000000000000000000000.0
1800000000000000000000000000000000000000000000000000.0
2000000000000000000000000000000000000000000000000000.0
2240000000000000000000000000000000000000000000000000.0
2500000000000000000000000000000000000000000000000000.0
2800000000000000000000000000000000000000000000000000.0
3200000000000000000000000000000000000000000000000000.0
3600000000000000000000000000000000000000000000000000.0
4000000000000000000000000000000000000000000000000000.0
4500000000000000000000000000000000000000000000000000.0
5000000000000000000000000000000000000000000000000000.0
5600000000000000000000000000000000000000000000000000.0
6300000000000000000000000000000000000000000000000000.0
7100000000000000000000000000000000000000000000000000.0
8000000000000000000000000000000000000000000000000000.0
9000000000000000000000000000000000000000000000000000.0
10000000000000000000000000000000000000000000000000000.0
11200000000000000000000000000000000000000000000000000.0
12500000000000000000000000000000000000000000000000000.0
14000000000000000000000000000000000000000000000000000.0
16000000000000000000000000000000000000000000000000000.0
18000000000000000000000000000000000000000000000000000.0
20000000000000000000000000000000000000000000000000000.0
22400000000000000000000000000000000000000000000000000.0
25000000000000000000000000000000000000000000000000000.0
28000000000000000000000000000000000000000000000000000.0
32000000000000000000000000000000000000000000000000000.0
36000000000000000000000000000000000000000000000000000.0
40000000000000000000000000000000000000000000000000000.0
45000000000000000000000000000000000000000000000000000.0
50000000000000000000000000000000000000000000000000000.0
56000000000000000000000000000000000000000000000000000.0
63000000000000000000000000000000000000000000000000000.0
71000000000000000000000000000000000000000000000000000.0
80000000000000000000000000000000000000000000000000000.0
90000000000000000000000000000000000000000000000000000.0
100000000000000000000000000000000000000000000000000000.0
112000000000000000000000000000000000000000000000000000.0
125000000000000000000000000000000000000000000000000000.0
140000000000000000000000000000000000000000000000000000.0
160000000000000000000000000000000000000000000000000000.0
180000000000000000000000000000000000000000000000000000.0
200000000000000000000000000000000000000000000000000000.0
224000000000000000000000000000000000000000000000000000.0
250000000000000000000000000000000000000000000000000000.0
280000000000000000000000000000000000000000000000000000.0
320000000000000000000000000000000000000000000000000000.0
360000000000000000000000000000000000000000000000000000.0
400000000000000000000000000000000000000000000000000000.0
450000000000000000000000000000000000000000000000000000.0
500000000000000000000000000000000000000000000000000000.0
560000000000000000000000000000000000000000000000000000.0
630000000000000000000000000000000000000000000000000000.0
710000000000000000000000000000000000000000000000000000.0
800000000000000000000000000000000000000000000000000000.0
900000000000000000000000000000000000000000000000000000.0
1000000000000000000000000000000000000000000000000000000.0
1120000000000000000000000000000000000000000000000000000.0
1250000000000000000000000000000000000000000000000000000.0
1400000000000000000000000000000000000000000000000000000.0
1600000000000000000000000000000000000000000000000000000.0
1800000000000000000000000000000000000000000000000000000.0
2000000000000000000000000000000000000000000000000000000.0
2240000000000000000000000000000000000000000000000000000.0
2500000000000000000000000000000000000000000000000000000.0
2800000000000000000000000000000000000000000000000000000.0
3200000000000000000000000000000000000000000000000000000.0
3600000000000000000000000000000000000000000000000000000.0
4000000000000000000000000000000000000000000000000000000.0
4500000000000000000000000000000000000000000000000000000.0
5000000000000000000000000000000000000000000000000000000.0
5600000000000000000000000000000000000000000000000000000.0
6300000000000000000000000000000000000000000000000000000.0
7100000000000000000000000000000000000000000000000000000.0
8000000000000000000000000000000000000000000000000000000.0
9000000000000000000000000000000000000000000000000000000.0
10000000000000000000000000000000000000000000000000000000.0
11200000000000000000000000000000000000000000000000000000.0
12500000000000000000000000000000000000000000000000000000.0
14000000000000000000000000000000000000000000000000000000.0
16000000000000000000000000000000000000000000000000000000.0
18000000000000000000000000000000000000000000000000000000.0
20000000000000000000000000000000000000000000000000000000.0
22400000000000000000000000000000000000000000000000000000.0
25000000000000000000000000000000000000000000000000000000.0
28000000000000000000000000000000000000000000000000000000.0
32000000000000000000000000000000000000000000000000000000.0
36000000000000000000000000000000000000000000000000000000.0
40000000000000000000000000000000000000000000000000000000.0
45000000000000000000000000000000000000000000000000000000.0
50000000000000000000000000000000000000000000000000000000.0
56000000000000000000000000000000000000000000000000000000.0
63000000000000000000000000000000000000000000000000000000.0
71000000000000000000000000000000000000000000000000000000.0
80000000000000000000000000000000000000000000000000000000.0
90000000000000000000000000000000000000000000000000000000.0
100000000000000000000000000000000000000000000000000000000.0
112000000000000000000000000000000000000000000000000000000.0
125000000000000000000000000000000000000000000000000000000.0
140000000000000000000000000000000000000000000000000000000.0
160000000000000000000000000000000000000000000000000000000.0
180000000000000000000000000000000000000000000000000000000.0
200000000000000000000000000000000000000000000000000000000.0
224000000000000000000000000000000000000000000000000000000.0
250000000000000000000000000000000000000000000000000000000.0
280000000000000000000000000000000000000000000000000000000.0
320000000000000000000000000000000000000000000000000000000.0
360000000000000000000000000000000000000000000000000000000.0
400000000000000000000000000000000000000000000000000000000.0
450000000000000000000000000000000000000000000000000000000.0
500000000000000000000000000000000000000000000000000000000.0
560000000000000000000000000000000000000000000000000000000.0
630000000000000000000000000000000000000000000000000000000.0
710000000000000000000000000000000000000000000000000000000.0
800000000000000000000000000000000000000000000000000000000.0
900000000000000000000000000000000000000000000000000000000.0
1000000000000000000000000000000000000000000000000000000000.0
1120000000000000000000000000000000000000000000000000000000.0
1250000000000000000000000000000000000000000000000000000000.0
1400000000000000000000000000000000000000000000000000000000.0
1600000000000000000000000000000000000000000000000000000000.0
1800000000000000000000000000000000000000000000000000000000.0
2000000000000000000000000000000000000000000000000000000000.0
2240000000000000000000000000000000000000000000000000000000.0
2500000000000000000000000000000000000000000000000000000000.0
2800000000000000000000000000000000000000000000000000000000.0
3200000000000000000000000000000000000000000000000000000000.0
3600000000000000000000000000000000000000000000000000000000.0
4000000000000000000000000000000000000000000000000000000000.0
4500000000000000000000000000000000000000000000000000000000.0
5000000000000000000000000000000000000000000000000000000000.0
5600000000000000000000000000000000000000000000000000000000.0
6300000000000000000000000000000000000000000000000000000000.0
7100000000000000000000000000000000000000000000000000000000.0
8000000000000000000000000000000000000000000000000000000000.0
9000000000000000000000000000000000000000000000000000000000.0
10000000000000000000000000000000000000000000000000000000000.0
11200000000000000000000000000000000000000000000000000000000.0
12500000000000000000000000000000000000000000000000000000000.0
14000000000000000000000000000000000000000000000000000000000.0
16000000000000000000000000000000000000000000000000000000000.0
18000000000000000000000000000000000000000000000000000000000.0
20000000000000000000000000000000000000000000000000000000000.0
22400000000000000000000000000000000000000000000000000000000.0
25000000000000000000000000000000000000000000000000000000000.0
28000000000000000000000000000000000000000000000000000000000.0
32000000000000000000000000000000000000000000000000000000000.0
36000000000000000000000000000000000000000000000000000000000.0
40000000000000000000000000000000000000000000000000000000000.0
45000000000000000000000000000000000000000000000000000000000.0
50000000000000000000000000000000000000000000000000000000000.0
56000000000000000000000000000000000000000000000000000000000.0
63000000000000000000000000000000000000000000000000000000000.0
71000000000000000000000000000000000000000000000000000000000.0
80000000000000000000000000000000000000000000000000000000000.0
90000000000000000000000000000000000000000000000000000000000.0
100000000000000000000000000000000000000000000000000000000000.0
112000000000000000000000000000000000000000000000000000000000.0
125000000000000000000000000000000000000000000000000000000000.0
140000000000000000000000000000000000000000000000000000000000.0
160000000000000000000000000000000000000000000000000000000000.0
180000000000000000000000000000000000000000000000000000000000.0
200000000000000000000000000000000000000000000000000000000000.0
224000000000000000000000000000000000000000000000000000000000.0
250000000000000000000000000000000000000000000000000000000000.

XI. LEÇON.

La France.

D. *QUEL nom a porté autrefois la France, & d'où lui vient ſon nom actuel?*

R. Ce pays s'appelloit anciennement la *Gaule*, du nom des Gaulois, ſes premiers habitans. Il prit le nom de *France*, après que les Francs ou François y eurent établi ſolidement leur empire : ce qui arriva au cinquiéme ſiécle.

D. *Le royaume de France n'eſt-il pas le plus ancien des royaumes de l'Europe?*

R. Oui. On place ſon commencement vers l'an 420, & l'on compte ſoixante-ſix rois, depuis Faramond, qu'on regarde comme le premier, juſqu'à Louis XV, actuellement régnant.

D. *Quelle eſt la forme du gouvernement?*

R. Le gouvernement eſt monarchique. Le roi porte le titre de *Très-Chrétien* & de *Fils aîné de l'Égliſe* : ſon ſucceſſeur préſomptif a le titre de *Dauphin*. La couronne eſt héréditaire, mais aux mâles ſeulement : les filles en ſont exclues, par un uſage auſſi ancien que la monarchie.

D. *La France eſt-elle un pays fertile?*

R. On peut dire que la France eſt, par rapport à l'Europe, ce que l'Europe eſt par rapport aux autres parties de la terre; c'eſt-à-dire, le pays le plus riche, le plus



12
13
14
15
16
17
18
19
20
21
22
Canal S. Georg
Londen I.
Briſtol
Londres
ANGLETERRE
Douvres
Anvers
Malin
Bruxelles
Lo
Exeter
Dorcester
Southampton
I. de Wicht
Paris
Ba
Cambrai
LA MANCHE
Caen
Amiens
Picardie
Dieppe
Rouen
Grenesey
Gerſey
Normandie
Champagne
Provins
Troye
Bretagne
Maine
le Mans
Orleans
Blois
Tours
Anjou
Angers
Sologne
Dijon
Belle Ile
Vannes
Nantes
Bourges
Nivernois
Berri
Poitou
Poitiers
Niort
la Marche
Nevers
Autun
Chalon
Macon
Bourbonnois
la Rochelle
I. d'Oleron
Clermont Lyonnois
Auvergne
GOLFE DE GASCOGNE
Xaintonge
Limoges
Limoſin
Perigueux
Tulle
S. Flour
le Puy
Perigord
Aurillac
Quercy
Rouergue
Alais
Agenois
Condom
Gascogne
Auch
Languedoc
Montpellier
Bilbao
Echelle.
S. Jean pied de Port
Pau
Tarbe
S. Bertrand
Pampelune
Navarre
Roussillon
Golfe de Ly
ESPAGNE
MER

CARTE
DE FRANCE
dressée sur les Observations
de Mrs. de l'Académie
Roiale des Sciences.
Par Guill. de l'Isle
de la même Académie.
1741.
21
22
23
24
25
26
27
28
29
30
52
50
49
48
47
46
45
44
43
Anvers
Malines
Ostende
Gand
Bruxelles
Louvain
Mastricht
Liege
Pais Bas
Namur
Dinant
Cambrai
Charlemont
Cologne
Bonne
Coblentz
Treves
Worms
Nuremberg
ALLEMAGNE
Sedan
Verdun
Metz
Reims
Châlons
Loraine
Nanci
Champagne
Bar
Toul
Provins
Troies
Sens
Strasbourg
Brisach
Stutgard
Ingolstat
Ulm
Ausbourg
Danube R.
Fribourg
Munich
Constance
Bregentz
Zurich
Basle
Besançon
Dijon
Dole
Franche Comté
Bourgogne
Berne
Suisses
Coire
Grisons
Inn R.
Insprück
Nevers
Salins
Challon
Macon
Geneve
Sion
Alpes M.
Valtelline
Trente
Bourbonnois
Rhoanne
Dombes
Bourg en Bresse
Savoye
Chambery
Lyonnois
Lyon
Auvergne
Vienne
Grenoble
Aouste
Come
Milan
Milanez
Bergame
Bresse
Verone
Mantoue
Cremone
Plaisance
Po Fl.
Turin
Pignerol
Coni
Dauphine
Valence
Die
Embrun
Gap
ITALIE
Parme
Regge
Modene
Boulogne
Genes
Porto Fino
Florence
Pise
Livourne
Golfe de Genes
Piombin
Elbe I.
la Bastia
Corse
Provence
Aix
Arles
Nimes
Montpellier
Alais
Orange
Toulon
Antibe
Nice
Golfe de Lyon
MER MEDITERRANÉE

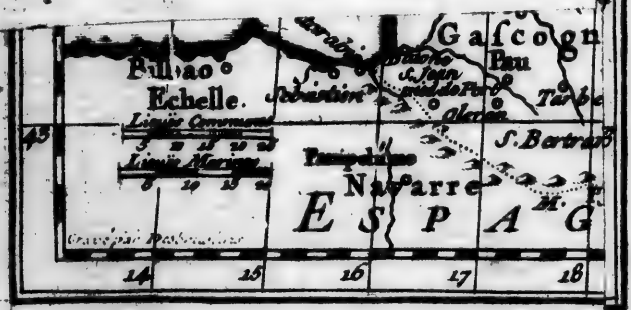
Gascogn
Pau
Pillao
Echelle.
S. Bertrand
Navarre
E S P A G
14
15
16
17
18

agréable & le plus célebre en tout genre. L'air y eſt pur & très-ſain : le terroir fertile, produit abondamment tout ce qui eſt néceſſaire à la vie. Les ſciences, les arts & le commerce y ſont très-floriſſans.

D. *Comment ſe diviſe la France ?*

R. La France peut ſe diviſer de pluſieurs manieres, ſoit par gouvernemens militaires ou provinces ; ſoit par généralités ou intendances ; ſoit par provinces eccléſiaſtiques ou archevêchés ; ſoit enfin par juriſdictions des parlemens.

D. *Diviſez la France par gouvernemens militaires ou provinces ?*

R. On compte actuellement trente-huit gouvernemens militaires. Il y en a trente-deux, qu'on appelle grands gouvernemens, qui forment ce qu'on appelle communément *les provinces de France*, & ſix petits, qui, pour la plupart, ne renferment qu'une ville.

D. *Marquez les trente-deux grands gouvernemens ?*

R. La partie ſeptentrionale en renferme huit. L'Ile de France ; la Normandie ; la Picardie ; l'Artois ; la Flandre Françoiſe ; la Champagne ; la Lorraine, & l'Alſace.

D. *Quels ſont les gouvernemens de la partie du milieu ?*

R. Il y en a onze. Ce ſont ceux de Bretagne : d'Anjou : du Maine & Perche : de Touraine : de Poitou : de Berri : d'Orléa-

nois : de Nivernois : de Bourbonnois : de Bourgogne ; de Franche-Comté.

D. *Quels ſont les gouvernemens de la partie méridionale?*

R. Il y en a treize. Ce ſont le pays d'Aunis : la Saintonge avec l'Angoumois : la Marche : le Limoſin : l'Auvergne : le Lyonnois : puis revenant à l'occident : la Guyenne & Gaſcogne : Navarre & Béarn : Foix & Doneſan : Rouſſillon : Languedoc : Dauphiné : Provence.

D. *Nommez les ſix petits gouvernemens.*

R. Ce ſont ceux de *Paris*, dans l'Ile de France ; du *Havre de Grace*, en Normandie ; du *Boulonois*, en Picardie ; de *Metz & Verdun*, & de *Toul*, en Lorraine ; enfin de *Saumur*, ſur les confins de l'Anjou & du Poitou.

D. *Quelles ſont les villes capitales de ces provinces ou gouvernemens?*

R. PARIS, capitale du royaume, ſur la Seine, à cauſe de ſon importance, a été miſe au rang des gouvernemens de provinces. En conſidérant à part l'Ile de France, où Paris ſe trouve, cette province a pour capitale SOISSONS ; la Normandie, ROUEN, ſur la Seine, à l'embouchure de laquelle eſt le HAVRE DE GRACE. Dans la Picardie, c'eſt AMIENS ; dans le Boulonois, BOULOGNE.

D. *Continuez de nommer les capitales des provinces du nord?*

R. ARRAS eſt la capitale de l'Artois ;

LILLE, de la Flandre; TROYES, de la Champagne, quoique Reims & Châlons lui disputent ce rang : METZ, VERDUN & TOUL, qu'on appelle les *trois Évêchés*, sont enclavés dans la Lorraine, dont NANCI est la capitale; enfin STRASBOURG est la capitale de l'Alsace.

D. *Nommez les capitales des provinces du milieu de la France ?*

R. La Bretagne a pour capitale RENNES; l'Anjou, ANGERS; le Saumurois, SAUMUR; le Maine, le MANS; la Touraine, TOURS; le Poitou, POITIERS; le Berry, BOURGES; l'Orléanois, ORLÉANS; le Nivernois, NEVERS; le Bourbonnois, MOULINS; la Bourgogne, DIJON; la Franche-Comté, BESANÇON.

D. *Quelles sont les capitales des provinces au midi de la France ?*

R. Le pays d'Aunis a LA ROCHELLE; la Saintonge, SAINTES; la Marche, GUERET; le Limosin, LIMOGES; l'Auvergne, CLERMONT; le Lyonnois, LYON; la Guyenne, BOURDEAUX; la Navarre & le Béarn, PAU. Dans le pays de Foix, est la petite ville de FOIX; PERPIGNAN, dans le Roussillon; TOULOUSE, dans le Languedoc; GRENOBLE, dans le Dauphiné; AIX, en Provence.

XII. LEÇON.

La France diviſée par généralités, provinces eccléſiaſtiques & parlemens.

D. *DIVISEZ la France par généralités ?*

R. Il y a trente-deux généralités & intendances, où le roi envoie des maîtres des requêtes, pour y maintenir l'ordre & la police, & y avoir ſoin de ſes intérêts. On en trouve douze dans la partie ſeptentrionale, huit dans la partie du milieu, & douze dans la partie méridionale. La plupart portent le nom de la ville où réſide l'intendant.

D. *Marquez les douze généralités de la partie ſeptentrionale ?*

R. Ce ſont celles, 1. de Paris, qui eſt fort étendue, puiſqu'outre la partie méridionale de l'Ile de France, elle a une partie de la Champagne, & va juſque dans le Nivernois : 2. de Soiſſons : 3. celles de Rouen : 4. de Caën & 5 d'Alençon, toutes trois en Normandie.

D. *Quelles ſont les autres généralités au nord ?*

R. Ce ſont, 6. Amiens : 7. Lille : 8. Maubeuge, en Hainaut : 9. Châlons, en Champagne : 10. Metz, pour les trois Évêchés : 11. Nanci, en Lorraine : 12. Strasbourg, en Alſace.

D. *Quelles ſont les huit généralités de la partie du milieu de la France ?*

R. Ce ſont celles, 1. de Nantes ou de Bretagne : 2. de Tours : 3. de Poitiers : 4. de Bourges : 5. d'Orléans : 6. de Moulins en Bourbonnois : 7. de Bourgogne : & 8. de Franche Comté.

D. *Quelles ſont les douze généralités de la partie méridionale ?*

R. Ce ſont celles 1. de la Rochelle : 2. de Limoges : 3. de Riom, en Auvergne : 4. de Lyon : 5. de Bordeaux : 6. de Montauban, au midi du Quercy : 7. de Pau & Auch : 8. de Perpignan, pour le Rouſſillon & le pays de Foix : 9. de Toulouſe & 10. de Montpellier, auſſi en Languedoc, ſous un ſeul intendant : 11. de Grenoble, ou de Dauphiné ; & enfin 12. la généralité d'Aix ou de Provence.

D. *Combien y a-t-il en France de provinces eccléſiaſtiques ?*

R. On trouve en France 18 provinces eccléſiaſtiques, c'eſt-à-dire, 18 archevêchés ou métropoles, qui ont ſous elles 104 évêchés, outre quatre autres évêchés, dont les métropolitains ne ſont pas aujourd'hui en France : ce qui forme en tout 126 diocèſes ; ſans y comprendre ceux d'Avignon, de Vaiſon, Cavaillon & Carpentras, enclavés dans la Provence, mais qui ſont du comtat & de la dépendance du pape.

D. *Quelles ſont ces dix-huit provinces eccléſiaſtiques ?*

R. Ce ſont en commençant par le nord, celles de 1. Cambrai : 2. Reims, dont la

province ecclésiastique s'étend aussi en Picardie & dans une partie de l'Ile de France : 3. Rouen : 4. Paris : 5. Sens, en Champagne.

D. *N'y a-t-il pas quelques évêchés dépendans de métropoles étrangeres, que l'on joint à la partie septentrionale?*

R. Il y en a quatre, & ce sont d'abord les trois Évêchés de Lorraine, Metz, Toul & Verdun, qui sont sous l'archevêché de Trèves; & ensuite l'évêché de Strasbourg, qui dépend de l'archevêché de Mayence, lequel est en Allemagne, comme celui de Trèves.

D. *Nommez les provinces ecclésiastiques du milieu du royaume?*

R. Il y en a quatre, savoir : 1. Tours : 2. Bourges : 3. Lyon : 4. Besançon.

D. *Marquez celles du midi?*

R. On en compte neuf : 1. Bordeaux : 2. Auch : 3. Toulouse : 4. Albi & 5 Narbonne, qui sont tous trois en Languedoc : 6. Vienne & Embrun, en Dauphiné : 8. Arles, & 9. Aix, en Provence.

D. *Quelle est la religion reçue en France?*

R. La seule religion reçue en France, est la Catholique Romaine, qu'on y annonça communément dans le troisiéme siécle de l'Eglise. La Prétendue Réformée ou Calviniste, qui s'y étoit établie à main armée dans le seiziéme siécle, y a été heureusement proscrite dans le dix-septiéme, en 1685. Il se trouve encore quelques Juifs tolérés à

Metz, en Alsace, & aussi à Avignon, comme terre du pape, ainsi qu'ils le sont à Rome.

D. *Combien compte-t-on en France de parlemens, pour administrer la justice?*

R. Il y en a douze, & deux conseils supérieurs, où l'on rend également la justice en dernier ressort. Ces parlemens sont, 1. celui de Paris, qui est le plus ancien, la cour des Pairs, & le plus étendu, puisqu'il contient lui seul presque le tiers du royaume, depuis l'Artois, la Picardie, la Champagne, jusqu'à Lyon, l'Auvergne, la Marche, l'Angoumois & l'Aunis, qui en dépendent. Les autres Parlemens sont bornés à leur province, à l'exception de celui de Toulouse.

D. *Nommez-les?*

R. Au nord, 2. Rouen, pour la Normandie : 3. Douai, pour la Flandre & le Hainaut; l'Artois n'ayant qu'un conseil provincial, qui ressortit pour les affaires civiles au parlement de Paris : 4. Metz, pour les trois Évêchés. Au milieu, 5. Rennes, pour la Bretagne : 6. Dijon, pour la Bourgogne : 7. Besançon, pour la Franche-Comté.

D. *Quels sont les parlemens du midi de la France.*

R. Ce sont ceux, 8. de Bordeaux : 9. de Pau : 10. de Toulouse, qui a dans son ressort, non-seulement le Languedoc, mais encore le Rouergue, le Querci, la Gasco-

gne orientale, & Foix : 11. Grenoble, pour le Dauphiné : & enfin 12. Aix pour la Provence.

D. *Marquez les deux conſeils ſupérieurs qui tiennent lieu de parlemens pour leurs provinces.*

R. Ce ſont Perpignan, pour le Rouſſillon; & Colmar, pour l'Alſace.

XIII. LEÇON.

Rivieres & montagnes de France.

D. *NOMMEZ les principales rivieres de France?*

R. Les plus grandes rivieres ſont, au nord, la *Somme*, qui arroſe toute la Picardie, & va ſe perdre dans la mer : la *Seine*, qui prend ſa ſource en Bourgogne, traverſe la Champagne, l'Ile de France, la Normandie, & ſe rend dans cette partie de la mer appellée la Manche, qui ſépare la France de l'Angleterre.

D. *Quelles ſont les principales rivieres que reçoit la Seine?*

R. L'*Yonne*, qui vient du Nivernois, & paſſe à Auxerre & à Sens; la *Marne*, qui traverſe la Champagne, paſſant par Châlons; & l'*Oiſe*, qui vient de Picardie.

D. *Continuez de nommer les autres grandes rivieres?*

R. La *Loire* eſt la plus grande riviere de France : elle prend ſa ſource en Vivarais, dans

dans le Languedoc, & va se rendre dans la mer à l'entrée de la Bretagne. Elle reçoit d'un côté l'Allier, le Cher, l'Indre, la Vienne; & d'un autre côté, le Loir, joint à la Sarte & à la Mayenne.

D. *En suivant les côtes, quelles autres rivieres considérables trouve-t-on?*

R. La *Garonne*, qui s'appelle à son embouchure *Gironde*: elle vient des monts Pyrénées, sur la frontiere d'Espagne, & elle reçoit l'Aveirou & le Tarn, joints ensemble, le Lot, & enfin la Dordogne.

D. *Toutes ces rivieres se jettent dans l'Océan; n'y en a-t-il pas quelque grande qui tombe dans la Mer Méditerranée?*

R. C'est le *Rhône*, qui venant du Valais en Suisse, traverse le lac de Genève, passe à Lyon, sépare le Languedoc d'avec le Dauphiné & la Provence, & tombe rapidement dans la Mer Méditerranée.

D. *Quelles sont les principales rivieres qu'il reçoit?*

R. Le Rhône reçoit à Lyon la Saone, & ensuite l'Isere & la Durance.

D. *N'y a-t-il pas encore quelques autres rivieres qui méritent d'être remarquées?*

R. Il y en a trois au nord-est, qui n'arrosent qu'une partie de la France: ce sont le *Rhin*, qui sépare l'Alsace de l'Allemagne, & qui a ses sources en Suisse, de l'autre côté des hautes montagnes des Alpes d'où sort le Rhône; la *Moselle*, sur laquelle sont Toul & Metz; enfin la *Meuse*, sur la-

quelle est Verdun, & qui arrose un coin de la Champagne.

D. *N'y a-t-il pas aussi en France des rivieres artificielles ou canaux ?*

R. Il y en a trois : au milieu ceux d'Orléans & de Briare, qui joignent la Loire à la Seine, par le moyen de la riviere de Loing. Mais le plus considérable de ces canaux, est celui de Languedoc, qui fait la communication des deux mers : il commence auprès de Toulouse, & va jusqu'à Agde & au port de Cette.

D. *Quelles sont les montagnes de France les plus considérables ?*

R. Ce sont au midi les Pyrénées, qui séparent la France de l'Espagne : au sud-est, les Alpes, dont une partie est entre l'Italie & la France. On trouve en Languedoc, la montagne Noire & les Cévennes, qui sont une branche des Pyrénées, & qui en poussent elles-mêmes une en Auvergne, & une autre vers la Bourgogne : cette derniere se joint aux monts Vosges.

D. *Où sont les monts Vosges, & ces montagnes ont-elles quelque suite ?*

R. Les monts Vosges sont entre la Lorraine, la Franche-Comté & l'Alsace : elles se joignent du côté de l'orient aux monts Jous ou Jura, qui séparent la Franche-Comté de la Suisse ; & du côté de l'occident, il y a une suite de hauteurs jusqu'au Pas de Calais : ce qui est prouvé par les sources des rivieres, qui coulent les unes d'un côté, les autres de l'autre.

D. *Qu'y a-t-il à observer par rapport à la grande chaîne de montagnes depuis les Pyrénées jusqu'à la Franche-Comté & la Suisse?*

R. C'est qu'avec les Alpes elle forme une espece de bassin, & les eaux de toutes les rivieres qui arrosent les terreins qu'il comprend, en sortent par-dedans pour se rendre dans la Mer Méditerranée; au lieu que les rivieres qui ont leurs sources de l'autre côté à l'occident de cette chaîne, vont se perdre dans l'Océan. Cela fait une division naturelle de la France par Chaînes de montagnes & par Terreins de fleuves & de rivieres, entre lesquels il y a des branches ou suites de montagnes moindres, qui partent de la grande chaîne.

XIV. Leçon.

Gouvernemens de Paris, de l'Ile de France, de Normandie & du Havre.

D. *Entrez dans le détail des Gouvernemens, & nommez les villes les plus remarquables que l'on y trouve?*

R. Dans le Gouvernement de Paris, il n'y a que cette ville; mais c'est l'une des plus peuplées du monde, & où l'on compte un million d'habitans. C'est aussi la plus magnifique par ses hôtels, ses palais & ses ponts. Sa situation est très-heureuse, à cause d'une grande riviere (la Seine) qui

l'arroſe, & qui y porte l'abondance de toutes choſes. Elle eſt auſſi la plus agréable pour le caractere liant, bienfaiſant & affable de ſes habitans.

D. *Dites-en encore quelque choſe ?*

R. Paris eſt décorée d'un archevêché, d'un parlement, qui eſt le premier & le plus ancien du royaume, d'une chambre des comptes & de toutes les autres juriſdictions néceſſaires, avec une univerſité, la plus célebre du monde, & qui eſt proprement la mere de toutes celles que l'on a établies dans les autres états.

D. *Quelles ſont les principales villes de l'Ile de France ?*

R. Ce gouvernement, où Paris eſt enclavé, eſt diviſé par la Seine & la Marne en deux grandes parties. La partie ſeptentrionale a Soissons, évêché & généralité; Laon, Noyon & Beauvais, qui ſont auſſi des évêchés : l'évêque de Laon eſt l'un des anciens ducs & pairs eccléſiaſtiques, & ceux de Noyon & de Beauvais, ſont comtes & pairs.

D. *Continuez de nommer les autres villes ?*

R. Compiegne, qui a une ancienne maiſon royale, où le roi va dans la belle ſaiſon; Crespi en Valois; Senlis, évêché; Pontoise & Meulan; Saint-Denis, où eſt une ancienne abbaye, qui, depuis pluſieurs ſiécles, ſert de ſépulture aux rois de France,

D. *Que remarquez-vous dans la partie méridionale de l'Ile de France?*

R. On y remarque ſur-tout VERSAILLES, lieu de la réſidence de nos rois, & qui a été bâti par Louis XIV, avec une magnificence qui ſurpaſſe tout ce qui ſe trouve en Europe de maiſons royales. On y trouve enſuite SAINT-GERMAIN, POISSI, MANTE, DREUX, MONTFORT, DOURDAN, CORBEIL, ſur la Seine.

D. *Eſt-ce tout ce que vous avez à dire du gouvernement de l'Ile de France?*

R. Il y a encore dans le Gâtinois François, NEMOURS, & FONTAINEBLEAU, où le roi va en automne pour le plaiſir de la chaſſe; & dans la Brie Françoiſe, MELUN, MONTEREAU, BRIE-COMTE-ROBERT, ROSOI & LAGNI.

D. *Comment diviſe-t-on la Normandie?*

R. On la diviſe en haute & baſſe: la premiere à l'orient, & la ſeconde à l'occident.

D. *Que remarquez-vous dans la haute?*

R. ROUEN, capitale de toute la province, grande ville, très marchande, avec archevêché, parlement & généralité; EU, comté-pairie; DIEPPE, port de mer; ARQUES, célebre par la victoire d'Henri IV. Au midi de la Seine, on trouve PONT-AUDEMER, PONT-DE-L'ARCHE; ÉVREUX, évêché, auſſi-bien que LISIEUX.

D. *Nommez les principales villes de la baſſe Normandie?*

R. CAEN en eſt la capitale, & eſt le ſiége d'une généralité : BAYEUX, évêché ; COUTANCES, évêché, auſſi-bien qu'AVRANCHES. On y trouve enſuite VIRE, FALAISE, ARGENTAN ; SEEZ, évêché ; & ALENÇON, où eſt une généralité, qui occupe le milieu de la Normandie.

D. Les îles qui ſont près des côtes, telles que Gerſei & Greneſei, appartiennent-elles à la France ?

R. Non : elles appartiennent aux rois d'Angleterre, qui poſſédoient autrefois le duché de Normandie, l'une des douze anciennes grandes pairies de France ; & qui en cette qualité en étoient vaſſaux.

D. Qu'eſt-ce que le Havre de Grace ?

R. C'eſt une ville de Normandie, forte & importante, à l'embouchure de la Seine : elle a été bâtie contre les Anglois il y a 250 ans, par les rois Louis XII & François I. On en a fait un gouvernement général, auquel on a joint une partie du pays de Caux, où ſont MONTIVILLIERS & FÉCAMP.

XV. LEÇON.

Gouvernemens de Picardie, de Boulonois, d'Artois & de Flandre.

D. QUE contient la Picardie ?

R. Ce gouvernement a pour capitale AMIENS, ville commerçante, évêché & généralité. A l'orient, ſont PÉRONNE, ville

forte, MONTDIDIER, SAINT-QUENTIN, GUISE & LA FERE. A l'occident, vers la mer, on trouve ABBEVILLE, qui eſt marchande, & où il y a des manufactures de laine, DOURLENS, SAINT-VALERY & MONTREUIL.

D. *N'y a-t-il pas quelque choſe de particulier à remarquer ſur la Picardie ?*

R. Il y a deux choſes par rapport à l'adminiſtration des finances ; c'eſt que la généralité d'Amiens s'étend dans le Boulonois ; mais elle n'a point la Picardie orientale, où ſe trouve Guiſe, la Fere & le reſte de la Thiérache, juſqu'à la Champagne : ceci dépend de la généralité de Soiſſons.

D. *Qu'eſt-ce que le Boulonois ?*

R. C'eſt un ancien comté, qui dépendoit ci-devant du gouvernement de Picardie : ſa capitale eſt BOULOGNE, évêché, avec un petit port. Au nord ſe trouve le pays qu'on appelle *le Pays reconquis*, parce qu'il a été repris ſur les Anglois, qui l'ont poſſédé plus de 200 ans : on y voit CALAIS, grand paſſage de France en Angleterre, GUINES & ARDRES.

D. *Que contient le gouvernement d'Artois ?*

R. Le comté d'Artois a été juſqu'au commencement de 1765, uni au gouvernement de Picardie : c'eſt un ancien démembrement du comté de Flandre, que l'on a conſervé ſur le pied de pays d'états.

D. *Qu'entend-on par pays d'états ?*

R. C'eſt un pays où les impoſitions, qui ſont réelles, & non arbitraires, ſe font par ordre des députés de la province, ſous le bon plaiſir du roi.

D. *Que contient l'Artois?*

R. Il a une gouvernance & pluſieurs bailliages, qui prennent le nom de leurs villes.

D. *Nommez-en les principales?*

R. ARRAS, capitale, évêché, a ce qu'on y appelle une gouvernance : les principaux bailliages ſont à SAINT-OMER, évêché ; à AIRE, BÉTHUNE, BAPAUME, HÉDIN, LENS, SAINT-POL, LILLERS. A l'exception de ces trois dernieres petites villes, les autres ſont diſtinguées par leurs fortifications, ſur tout Arras.

D. *Que comprend le gouvernement de Flandre, ou des Pays-Bas François?*

R. Il comprend la partie méridionale de l'ancien comté de Flandre, qui étoit une des grandes pairies du royaume ; le Cambreſis, & une partie du Hainaut.

D. *Quelles ſont les villes de la Flandre Françoiſe?*

R. LILLE, capitale, belle ville, trés-forte, & ſiége d'une Généralité ; à l'occident, CASSEL, BERGUE, ſurnommé de *Saint-Vinoc*, GRAVELINES & DUNKERQUE, port fameux. Vers l'orient, on trouve SAINT-AMAND & DOUAI.

D. *Continuez de nommer les autres villes principales de Flandre.*

R. Dans le Cambresis est CAMBRAI, ville forte, avec un archevêché ; & dans le Hainaut François, VALENCIENNES, célébre par ses belles dentelles, MAUBEUGE, où est un chapitre de chanoinesses nobles, & le siége d'une généralité. PHILIPPEVILLE & CHARLEMONT, sont plus à l'orient, au milieu de grandes forêts qu'on appelle les Ardennes.

XVI. LEÇON.

Gouvernemens de Champagne, de Lorraine & d'Alsace.

D. *EXPLIQUEZ ce qui concerne le gouvernement de Champagne?*

R. La Champagne, renommée par ses vins délicats, a eu autrefois des comtes célébres, qui étoient du nombre des douze grands pairs de France. Elle se divise en trois parties : septentrionale, méridionale, & Brie Champenoise.

D. *Quelles sont les principales villes de la Champagne septentrionale?*

R. REIMS, où se fait ordinairement la cérémonie du sacre des rois, est une ville marchande, dont l'archevêque est le premier duc & pair ecclésiastique : RÉTEL, qui se nomme aussi *Mazarin*, CHARLEVILLE ; & vers le midi, CHALONS, évêché, & le siége d'une généralité : son évêque est l'un des anciens pairs ecclésiastiques, avec la qualité de comte.

D. *Nommez les villes de la partie méridionale ?*

R. Ce ſont à l'orient, VITRI LE FRANÇOIS, JOINVILLE, & LANGRES, dont l'évêque eſt duc & pair eccléſiaſtique; à l'occident, ſont TROYES, évêché; SENS, archevêché; SAINT-FLORENTIN & TONNERRE. Les territoires des trois dernieres villes ſont de la généralité de Paris.

D. *Quelles ſont les principales villes de la Brie Champenoiſe ?*

R. Ce ſont MEAUX, évêché, CHATEAU-THIERRI, PROVINS, COLOMIERS & SEZANNE. Ces deux dernieres ſont de la généralité de Paris, auſſi-bien que Meaux : Château-Thierri eſt de celle de Soiſſons.

D. *Décrivez le gouvernement de Lorraine ?*

R. Les états du duché de Lorraine, cédés en 1737 au roi de Pologne Staniſlas I, pour être enſuite incorporés à la France, étoient ſéparés de cette couronne depuis la fin du neuviéme ſiécle : ils ont eu depuis le dixiéme, des ducs qui ont figuré dans l'hiſtoire. Ils comprenoient le duché de *Lorraine*, qui étoit une ſouveraineté indépendante, & le duché de *Bar*, qui étoit un fief mouvant de la couronne de France, & du reſſort du parlement de Paris.

D. *Quelles ſont les principales villes de la Lorraine ?*

R. Ce ſont NANCI, qui en eſt la capitale, ville aſſez grande & aſſez belle; LUNEVIL-

ue, quatre lieues à l'eſt de Nanci, étoit le lieu de la réſidence du ſouverain; REMIREMONT, où eſt un célébre chapitre de chanoineſſes nobles. On appelloit *Pays annexés*, le comté de Vaudemont, & la ſeigneurie de Commerci.

D. *Quelles ſont les principales villes du duché de Bar?*

R. Ce ſont, BAR-LE-DUC, qui étoit l'appanage des fils aînés des ducs de Lorraine; SAINT-MIHEL, qui a une riche abbaye de Bénédictins; PONT-A-MOUSSON, avec une univerſité; & CLERMONT *en Argonne*, qui appartient au prince de Condé.

D. *Vous n'avez point nommé les trois évêchés de Metz, Toul & Verdun?*

R. Ces évêchés formoient autrefois chacun un gouvernement particulier; aujourd'hui, ils n'en forment que deux: ce ſont ceux de Toul, qui a peu d'étendue, & de Metz.

D. *Nommez les villes du gouvernement de Metz?*

R. Ce ſont METZ, ville très-forte, avec évêché, parlement & généralité; THIONVILLE & SAAR-LOUIS, fortifiées; MARSAL, vers le midi, dans un canton où il y a beaucoup de Salines; au nord eſt SEDAN, qui étoit autrefois de Champagne; enfin VERDUN, évêché.

D. *Que comprend le gouvernement d'Alſace?*

R. Il comprend la baſſe Alſace, la haute

& le Sundgaw, en remontant le Rhin, qui cotoye cette province & la sépare de l'Allemagne, dont elle faisoit autrefois partie. C'est une acquisition de Louis XIV, qui acheva de s'en rendre maître en 1681.

D. *Quelles sont les principales villes de la basse Alsace?*

R. Ce sont STRASBOURG, capitale de la province, belle & très-forte ville, avec évêché & généralité; SAVERNE, où est un beau château appartenant à l'évêque de Strasbourg; HAGUENAU, siége du grand bailli d'Alsace; FORT-LOUIS, place forte dans une île du Rhin; LANDAU, ville fortifiée.

D. *Nommez celles de la haute Alsace?*

R. SCHLESTAT; COLMAR, qui a un conseil supérieur, ou une espece de parlement; NEU-BRISACH & ENSISHEIM.

D. *Quelles sont enfin les villes principales du Sundgaw?*

R. Ce sont BÉFORT, FERETTE & HUNINGUE, ville forte.

XVII. LEÇON.

Gouvernemens de Bretagne, d'Anjou, de Saumur, du Maine, de Poitou & de Berri.

D. *EXPLIQUEZ le gouvernement de Bretagne?*

R. La Bretagne est la province la plus occidentale, & l'une des plus riches du royau-

me. Elle a eu des ducs célebres dans l'hiſtoire, & eſt encore un pays d'états. Elle ſe diviſe en haute & baſſe, qui contiennent neuf évêchés.

D. *Nommez les évêchés de la haute Bretagne, qui eſt à l'orient?*

R. Il y en a cinq; & ce ſont ceux de RENNES, belle ville, capitale de la province, avec parlement; DOL; SAINT-MALO, ville très-marchande, avec port de mer; SAINT-BRIEU; & au midi, NANTES ſur la Loire, ville très-riche, où eſt une généralité, & la chambre des comptes de la province.

D. *Quels ſont les quatre évêchés de la baſſe Bretagne, à l'occident?*

R. Ce ſont VANNES, QUIMPER, SAINT-PAUL DE LÉON & TRÉGUIER.

D. *Que remarquez-vous encore de conſidérable dans cette Province?*

R. La Bretagne doit ſes richeſſes à l'avantage de ſa ſituation ſur la mer, qui lui procure un grand commerce. BREST, qui eſt à ſon extrémité occidentale, & dans le diocèſe de Saint-Paul de Léon, eſt un des meilleurs ports, auſſi-bien que PORT-LOUIS, au diocèſe de Vannes. Près de ce dernier eſt celui de l'ORIENT, qui ſert de retraite aux vaiſſeaux de la compagnie des Indes; & au midi l'île nommée *Belliſle*, qui eſt très-fortifiée.

D. *Qu'eſt-ce que l'Anjou?*

R. C'eſt un ancien duché, dont quel-

ques princes ont été rois de Naples, en Italie.

D. *Nommez-en les villes principales?*

R. ANGERS, capitale & évêché, au confluent de la Mayenne, de la Sarte & du Loir; CHATEAU-GONTIER, LA FLECHE; BAUGÉ; & au midi de la Loire, MONTREUIL-BELLAI.

D. *Qu'y a-t-il à remarquer sur le petit gouvernement de Saumur?*

R. Il a été tiré de l'Anjou, de la Touraine & du Poitou. On y trouve SAUMUR, passage important sur la Loire; FONTEVRAULD, fameuse abbaye, chef d'ordre, & où l'on éleve les filles de France; RICHELIEU, jolie ville, bâtie par le cardinal de ce nom: elle a le titre de duché-pairie.

D. *Que comprend le gouvernement du Maine?*

R. Il comprend le Maine, ancien duché, & le Perche, comté.

D. *Quelles sont les villes du Maine?*

R. Ce sont LE MANS, évêché sur la Sarte; MAYENNE & LAVAL, duchés, & CHATEAU DU LOIR.

D. *Que remarquez-vous dans le Perche?*

R. MORTAGNE, près de laquelle est l'abbaye de *la Trappe*, fameuse par son austérité.

D. *Quelles sont les principales villes du gouvernement de Touraine?*

R. TOURS, ville commerçante, sur la Loire, avec archevêché; AMBOISE, CHINON & LOCHES.

D. *N'avez-vous rien autre chose à observer par rapport à Tours & à la Touraine ?*

R. Cette ville eſt le ſiége d'une généralité, qui comprend non-ſeulement la Touraine; mais encore l'Anjou, le Maine, le Saumurois & la partie du Poitou où eſt Loudun. Quant au Perche, ſa partie occidentale eſt de la généralité d'Alençon en Normandie; & ſa partie orientale, de la généralité d'Orléans. La Touraine eſt ſi fertile en fruits, qu'on l'appelle le Jardin de la France.

D. *Paſſez au Poitou?*

R. Le Poitou a eu autrefois des comtes très-puiſſans : on le diviſe en haut & bas. Dans le haut eſt POITIERS, capitale de la province, avec évêché & généralité; au nord, MAULÉON; THOUARS, duché; LOUDUN & CHATELLERAUD, célebre par ſes coutelleries; au midi NIORT, ville marchande, & CONFOLENT, entre la Marche & l'Angoumois.

D. *Quelles ſont les villes du bas Poitou ?*

R. FONTENAI-LE-COMTE; LUÇON, évêché, & les SABLES D'OLONNE, petite ville aſſez marchande, avec un port.

D. *Que remarquez-vous ſur le gouvernement de Berri ?*

R. C'eſt un ancien comté, qui a été enſuite érigé en duché. On le diviſe en haut & bas. Dans le haut ſont BOURGES, capitale, évêché & généralité; HENRICHEMONT, principauté érigée en faveur du fa-

meux duc de Sulli, par Henri IV, dont il étoit miniſtre. Dans le bas Berri, on trouve ISSOUDUN, CHATEAUROUX, LE BLANC, & LA CHATRE.

XVIII. LEÇON.

Gouvernemens d'Orléanois, de Nivernois, de Bourbonnois, de Bourgogne & de Franche-Comté.

D. *QU'EST-CE que l'Orléanois?*

R. Il n'eſt pas ici queſtion ſeulement du pays aux environs d'Orléans; mais de tout ce qui eſt compris aujourd'hui ſous le nom de gouvernement Orléanois, qui étoit il y a 250 ans beaucoup plus étendu. Ce pays fait un grand commerce de bleds, de vins & d'eaux-de-vie.

D. *Que comprend-il actuellement?*

R. Huit petits pays: l'Orléanois propre; le Vendômois, le Dunois, le Chartrain, la Beauce propre, le Gâtinois Orléanois; & au midi, le Blaiſois & la Sologne.

D. *Nommez-en les principales villes?*

R. ORLÉANS, ville très-commerçante, ſur la Loire, avec évêché, généralité & titre de duché, qui eſt l'apanage du ſecond fils de France; BEAUGENCI; VENDOSME; CHATEAUDUN; CHARTRES, évêché & duché; ETAMPES dans la Beauce propre; MONTARGIS, dans le Gâtinois. Au midi ſont BLOIS, évêché; & ROMORENTIN dans la Sologne.

D. *Qu'eſt-ce que le Nivernois ?*

R. C'eſt une province que l'on trouve au-deſſus de l'Orléanois, en remontant la Loire. Ses principales villes ſont NEVERS, évêché & duché ; SAINT-PIERRE LE MOUTIER, CHATEAU-CHINON, VEZELAI, CLAMECI & LA CHARITÉ. Le pays eſt rempli de bois & de mines de fer.

D. *De quelle généralité eſt-il ?*

R. Quoique ce gouvernement ait peu d'étendue, il eſt de pluſieurs généralités. Le territoire de Vézelai eſt de la généralité de Paris ; celui de Clameci & de Coſne eſt de celle d'Orléans ; celui de la Charité eſt de celle de Bourges ; & tout le reſte eſt de la généralité de Moulins en Bourbonnois.

D. *Que remarquez-vous ſur le gouvernement de Bourbonnois ?*

R. C'eſt de-là que vient la famille royale de Bourbon, qui deſcend du ſixieme fils de Saint Louis, & qui eſt montée ſur le trône en la perſonne d'Henri IV, en 1589.

D. *Quelles en ſont les principales villes ?*

R. MOULINS, belle ville, ſur l'Allier, eſt la capitale du Bourbonnois, & a une généralité qui s'étend dans le Nivernois, & dans des parties de la Marche, du Limoſin & de l'Auvergne. Les autres villes ſont BOURBON-L'ARCHAMBAUT, ancienne capitale ; SAINT-AMAND, qui eſt de la généralité de Bourges ; MONTLUÇON & GANNAT.

D. *Qu'eſt-ce que la Bourgogne ?*

R. C'eſt un ancien duché, qui étoit l'une

des grandes pairies du royaume, & qui a eu des princes très-puiſſans : il fut réuni à la couronne en 1477, & c'eſt un pays d'états, qui s'aſſemblent tous les trois ans. On a joint à ce gouvernement, la *Breſſe*, que le duc de Savoye céda en 1601, à Henri IV, pour le marquiſat de Saluces.

D. *Comment diviſe-t-on la Bourgogne?*

R. Cette province, qui eſt l'une des plus riches du royaume, tant par ſon étendue que par la bonté de ſes vins, ſe diviſe en ſeptentrionale & méridionale, qui contiennent neuf pays, ſans compter la Breſſe & ſes dépendances.

D. *Quels ſont les pays de la Bourgogne ſeptentrionale?*

R. Il y en a cinq; ſavoir, 1. le Dijonnois, où ſont DIJON, capitale du duché de Bourgogne, avec évêché, parlement & généralité; NUITZ & BEAUNE : 2. le comté d'Auxone : 3. le pays de la Montagne, où ſont CHATILLON & BAR-SUR-SEINE : 4. l'Auxerrois, où eſt AUXERRE, évêché, 5. l'Auxois, où ſont SÉMUR & AVALON.

D. *Nommez les quatre pays de la Bourgogne méridionale.*

R. 1. L'Autunois, qui a AUTUN, évêché, & SÉMUR en Briennois : 2. le Châlonois, où eſt CHALONS *ſur Saone*, qu'il ne faut pas confondre avec Châlons ſur Marne, qui eſt en Champagne : 3. le Charollois, qui prend ſon nom de la ville de CHA-

ROLLES : enfin, 4. le Mâconnois, où eſt MACON, évêché.

D. *Comment diviſe-t-on la Breſſe?*

R. La Breſſe ſe diviſe en quatre parties : ſavoir, 1. la Breſſe propre, où eſt BOURG *en Breſſe* : 2. le Bugey, où l'on trouve BELLEY, évêché ; une partie de ce pays, au-delà du Rhône, appartient à la Savoye : 3. le Valromey, où eſt SEISSEL : enfin, 4. le pays de Gex, près du lac de Genève.

D. *Que remarquez-vous ſur le pays de Dombes qui eſt enclavé dans la Breſſe?*

R. C'étoit ci-devant une principauté ; mais le roi l'a acquiſe en 1763, & l'a unie à ſon domaine : TRÉVOUX en eſt la capitale.

D. *Qu'eſt-ce que la Franche-Comté, & d'où tire-t-elle ce nom?*

R. La Franche-Comté tire ſon nom de ce qu'elle étoit franche, ou exempte de certains impôts, lorſqu'elle étoit ſous la domination des Eſpagnols : on l'appelle autrement, le *Comté de Bourgogne* : elle fut cédée à la France en 1678.

D. *Comment diviſe-t-on ce gouvernement?*

R. On le diviſe en quatre grands bailliages. Ce ſont ceux d'Amont, ou du Pays haut, au nord ; de Dol & de Beſançon, au milieu, & d'Aval ou du Bas pays, au midi.

D. *Quelles ſont les principales villes d'Amont?*

R. VESOUL & GRAI.

D. *Nommez celles du milieu.*

R. DOLE, où eſt la chambre des comptes : BESANÇON, capitale, avec archevêché, parlement & généralité.

D. *Quelles ſont les villes du bailliage d'Aval ?*

R. Ce ſont SALINS, fameuſe par ſes puits ſalans ; ARBOIS, célébre par ſes vins : SAINT-CLAUDE, où eſt un évêché, avec un chapitre de chanoines nobles.

XIX. LEÇON.

Gouvernemens d'Aunis, de Saintonge & Angoumois, de la Marche, de Limoſin, d'Auvergne & de Lyonnois.

D. *QU'EST-CE que le gouvernement d'Aunis ?*

R. L'Aunis eſt un pays fort peu étendu, mais important pour ſa ſituation & les villes qu'il renferme. On a joint à ce gouvernement le *Brouageais*, tiré de la Saintonge.

D. *Nommez les villes de l'Aunis.*

R. Ce ſont LA ROCHELLE & ROCHEFORT, places fortes ; la premiere a un évêché, & un port très-marchand : la ſeconde eſt un port royal, à l'embouchure de la Charente, avec un grand arſenal, où l'on conſtruit des vaiſſeaux.

D. *Nommez les îles voiſines de l'Aunis.*

R. Il y en a deux importantes ; ſavoir,

l'île de Ré & l'île d'Oléron, qui ſont très-fortifiées.

D. *Qu'eſt ce que le Brouageais ?*

R. C'eſt la côte de la Saintonge, depuis l'Aunis, juſqu'à l'embouchure de la Garonne. BROUAGE n'eſt qu'un bourg, & MARENNES eſt le lieu le plus conſidérable: c'eſt dans ce petit pays que l'on prépare le ſel.

D. *Avant que de quitter l'Aunis, n'avez-vous pas quelque remarque à faire encore?*

R. Il y a une généralité à la Rochelle, qui s'étend beaucoup plus que le gouvernement; car outre l'Aunis & le Brouageais, elle a encore la Saintonge, & la partie occidentale de l'Angoumois.

D. *Nommez les villes du gouvernement de Saintonge & Angoumois,*

R. La Saintonge a SAINTES, évêché, ſur la Charente, & SAINT-JEAN-D'ANGÉLI : COGNAC, dans l'Angoumois occidental, & ANGOULÊME, évêché, dans l'oriental, qui dépend de la généralité de Limoges.

D. *Quelles ſont les villes principales de la Marche ?*

R. Les villes de la Marche, ancien comté, ſont, GUERET, capitale, dont le territoire eſt de la généralité de Moulins; & à l'occident, BOURGANEUF & BELAC, qui ſont de la généralité de Limoges.

D. *Qu'eſt-ce que le Limoſin ?*

R. C'étoit autrefois un comté, que l'on diviſe en haut & bas. Dans le haut eſt LIMOGES, capitale de la province, avec évê-

ché, & généralité qui comprend presque tout le Limosin, avec la Marche occidentale, & l'Angoumois oriental.

D. *Que remarquez-vous dans le bas Limosin?*

R. On y trouve TULLES, évêché; & TURENNE, principauté, acquise par le roi en 1738.

D. *Passez à l'Auvergne?*

R. C'est une province où il y a beaucoup de montagnes; mais la contrée appellée la *Limagne*, le long de l'Allier, est l'un des meilleurs pays de la France.

D. *Comment divise-t-on cette grande Province?*

R. On divise l'Auvergne en haute & basse: la premiere, vers le midi, au bas de l'Allier; & la seconde, vers le nord, aux environs des montagnes.

D. *Nommez les villes de la basse Auvergne.*

R. CLERMONT est la capitale de toute la province; & comme on y a joint la ville voisine de *Montferrand*, on l'appelle souvent CLERMONT-FERRAND: il y a un évêché: RIOM est le siége d'une généralité; MONTPENSIER, duché. En remontant l'Allier, on trouve ISSOIRE, puis BRIOUDE, qui a un Chapitre de chanoines nobles.

D. *Quelles sont les villes de la haute Auvergne?*

R. SAINT-FLOUR, évêché; & AURILLAC.

D. *Qu'eſt-ce que le gouvernement de Lyonnois?*

R. Il étoit autrefois beaucoup plus étendu qu'il n'eſt actuellement; car l'Auvergne, la Marche & le Bourbonnois en dépendoient: il ne comprend plus que le Lyonnois propre, le Forez & le Beaujolois.

D. *Nommez-en les villes principales.*

R. LYON, l'une des plus grandes villes de France, très marchande, avec un archevêché & une généralité: cette ville eſt encore célébre pour ſes manufactures de ſoie, & d'étoffes d'or & d'argent. FEURS & MONTBRISON ſont dans le Forez, auſſi-bien que ROANE, où la Loire commence à être navigable. VILLEFRANCHE eſt dans le Beaujolois.

XX. LEÇON.

Gouvernemens de Guyenne & Gaſcogne, & de Navarre & Béarn.

D. *QU'EST-CE que le gouvernement de Guyenne & Gaſcogne?*

R. C'eſt l'une des plus grandes provinces de France; mais elle n'eſt pas riche à proportion de ſon étendue.

D. *Comment la diviſe-t-on?*

R. On peut la diviſer d'abord en quatre grandes parties, relativement à ſes différentes adminiſtrations; & ces quatre parties ſont la Guyenne occidentale & l'orientale,

la Gascogne occidentale & l'orientale.

D. *Que comprend la Guyenne occidentale?*

R. La Guyenne occidentale comprend cinq pays, savoir : le Bourdelois, le Périgord, l'Agenois, le Bazadois & le Condomois : tout cela forme la généralité de Bourdeaux.

D. *Quelles en sont les villes?*

R. Ce sont BOURDEAUX, capitale de toute la province, & ville commerçante, avec archevêché, parlement & généralité : PÉRIGUEUX, évêché, ainsi que SARLAT; l'une dans le haut Périgord, & l'autre dans le bas : AGEN, évêché, en Agenois : BAZAS & CONDOM, l'un & l'autre évêché, qui ont donné leurs noms au Bazadois & au Condomois.

D. *En quoi consiste la partie orientale de la Guyenne?*

R. Elle contient les anciens comtés de Rouergue & de Querci, qui forment la généralité actuelle de Montauban, & qui dépendent du parlement de Toulouse, en Languedoc, province dont ils faisoient anciennement partie.

D. *Quelles sont les villes principales du Rouergue & du Querci?*

R. Les villes les plus considérables du Rouergue, sont RHODEZ, capitale, avec évêché : MILHAUD; VABRES, évêché; & VILLEFRANCHE *de Rouergue*. Dans le Querci, CAHORS, évêché; FIGEAC; & MONTAUBAN, évêché & généralité.

D. *Qu'est-ce*

D. *Qu'eſt-ce que la Gaſcogne orientale ?*

R. Elle comprend tous les pays de cette contrée qui ont été autrefois joints au Languedoc, & qui ſont encore du parlement de Toulouſe.

D. *Nommez ces pays.*

R. Il y en a ſix ou ſept : 1. l'Armagnac & la Lomagne, que l'on ſépare quelquefois : 2. la Riviere-Verdun : 3. l'Eſtarac : 4. le Bigorre : 5. le Cominge : 6. le Couſerans.

D. *Quelles en ſont les villes ?*

R. AUCH, en Armagnac, archevêché & généralité : LEITOURE, évêché, en Lomagne; MIRANDE, en Eſtarac; TARBE, en Bigorre; SAINT-BERTRAND, en Cominge, & LOMBEZ, tous deux évêchés; & SAINT-LIZIER, dans le Couſerans.

D. *Eſt-ce qu'il n'y a point de villes de Couſerans, ni de Cominge ?*

R. Non : ce ſont des pays, & l'évêque qui réſide à Saint-Lizier porte le nom de Couſerans, comme celui qui réſide à Saint-Bertrand, eſt connu ſous le nom d'évêque de Cominge.

D. *Quels ſont les pays de la Gaſcogne occidentale ?*

R. On en compte cinq : 1. les Landes, aſſez mauvais pays : 2. le Marſan : 3. la Chaloſſe : 4. le Labour ; & 5. le Soule, qui eſt entre la baſſe Navarre & le Béarn, & qui fait partie des Pays Baſques. Toute cette Gaſcogne occidentale eſt du parle-

ment de Bourdeaux, comme la Guyenne occidentale.

D. *Nommez les villes de ces petits pays.*

R. DAX, sur l'Adour, évêché; & plus au nord, *Albret*, duché, dont le chef-lieu est NÉRAC, dans le Condomois; MONT DE MARSAN; AIRE, évêché; BAYONE, à l'embouchure de l'Adour, évêché & port de mer; MAULÉON, dans le pays de Soule.

D. *De quelle généralité sont les pays des deux parties de la Gascogne?*

R. Ils sont de la généralité d'Auch, qui est unie, sous un même intendant, à celle de Pau, que l'on nomme la premiere, à cause de la dignité du royaume de Navarre.

D. *Expliquez ce qui regarde la Navarre & le Béarn.*

R. Ces pays, qui faisoient le principal domaine d'Henri IV, avant qu'il montât sur le trône de France, ont été unis à la couronne sous Louis XIII. La France ne possède que la basse Navarre; la haute, qui est la plus considérable, & au-delà des Pyrénées, a été envahie par les Espagnols en 1512, sur Jean d'Albret, aïeul maternel d'Henri IV.

D. *Quelles sont les villes de ces deux pays?*

R. On trouve dans la basse Navarre, SAINT-JEAN-PIED-DE-PORT, à l'entrée des montagnes; & SAINT-PALAIS, qui sont peu de chose. Dans le Béarn, PAU, avec parlement & généralité unie à celle d'Auch; LESCAR & OLÉRON, toutes deux évêchés.

XXI. LEÇON.

Gouvernemens de Foix & Donezan, de Roussillon & de Languedoc.

D. *QU'EST-CE que le gouvernement de Foix & Donezan ?*

R. Le pays de Foix, qui est peu considérable, a eu autrefois des comtes célebres dans l'histoire : il dépendoit anciennement du Languedoc, & il est encore du ressort du parlement de Toulouse. Il forme aujourd'hui un gouvernement à part; mais il fait partie de la généralité de Roussillon, & est pays d'états.

D. *Quelles en sont les villes ?*

R. Ce sont FOIX, qui est peu considérable; & PAMIERS, évêché. Le *Donezan*, qui est une très-petite contrée, n'a que des villages.

D. *Que remarquez-vous sur le Roussillon?*

R. C'est un ancien comté, engagé dans une partie des monts Pyrénées, comme les pays précédens. Après avoir été long-tems séparé de la France, il fut reconquis sur les Espagnols par le roi Louis XIII, en 1640.

D. *Nommez-en les villes?*

R. PERPIGNAN en est la capitale, & a un évêché qui étoit autrefois à *Elne*, un conseil souverain, & une généralité qui s'étend dans le pays de Foix. On y remar-

que encore SALCES, COLLIOURE & MONT-LOUIS, villes fortes : la derniere a été bâtie par Louis XIV.

D. *Qu'eſt-ce que le Languedoc ?*

R. C'eſt une des plus conſidérables, des plus belles & des plus riches provinces de France : elle a eu autrefois des princes célebres, connus ſous le nom de comtes de Toulouſe, qui étoient du nombre des douze grands pairs de France.

D. *Comment diviſe-t-on le Languedoc ?*

R. Il ſe diviſe comme gouvernement militaire, en haut & bas, & en pays des Cévennes ; & comme gouvernement civil & politique, en deux généralités, qui ſont à l'occident celle de Toulouſe, & à l'orient celle de Montpellier, qui n'ont qu'un même intendant, & compoſent en tout vingt-trois diocèſes, ou vingt & un, avec parties de deux dont les villes principales ne ſont pas en Languedoc.

D. *Marquez les diocèſes du haut Languedoc, ou de la généralité de Toulouſe.*

R. Cette généralité, qui occupe le haut Languedoc à l'occident, contient neuf diocèſes, & parties de deux autres diocèſes.

D. *Quels ſont les neuf diocèſes qui ſont dans le haut Languedoc ?*

R. Ce ſont ceux de TOULOUSE & D'ALBI, archevêchés ; & les évêchés de LAVAUR, de CASTRES, de SAINT-PAPOUL, de CARCASSONE, d'ALET, de MIREPOIX & de RIEUX.

D. *Quels ſont les diocèſes dont les capitales ſont hors du Languedoc?*

R. Ce ſont ceux de COMINGE, au midi, près de Rieux; & de MONTAUBAN, vers le nord, ſur les confins du Querci.

D. *Expliquez la généralité de Montpellier.*

R. Cette généralité, qui eſt à l'orient, occupe le bas Languedoc & le pays des Cévennes : elle contient douze diocèſes, dont il y en a quatre dans les Cévennes.

D. *Nommez les huit diocèſes du bas Languedoc.*

R. Ce ſont NARBONNE, archevêché, dans une ſituation peu agréable; & les évêchés de SAINT-PONS, dont le pays eſt pauvre; de LODÈVE; de BEZIERS, dans un terrein fertile; d'AGDE & de MONTPELLIER, près de la mer; de NISME & d'UZÈS, le long du Rhône.

D. *Quels ſont les quatre diocèſes des Cévennes?*

R. Ce ſont ALAIS, dans le pays qui porte particulierement le nom de Cévennes; MENDE en Gévaudan; VIVIERS dans le Vivarais; & LE PUY en Vélay. Les vingt-trois diocèſes du Languedoc forment un pays d'états fort conſidérable.

D. *Nommez les villes les plus remarquables du Languedoc.*

R. Quoique la préſidence des états ſoit attachée à l'archevêché de Narbone, cependant la ville ne répond point à ſa dignité. TOULOUSE, dont l'archevêque eſt vice-

président des états, est bien plus considérable : elle est la capitale de la province, & a un parlement & une université.

D. *Comme Toulouse a aussi une généralité, l'intendant y réside-t-il ?*

R. Non; mais il réside à MONTPELLIER, autre généralité du Languedoc, & la plus belle ville de la province, où se tient ordinairement l'assemblée des états : elle est aussi célèbre par son université pour la médecine.

D. *Continuez de nommer les villes les plus remarquables du Languedoc.*

R. ALBI est le siége d'un archevêque depuis 1676. CARCASSONE a de belles manufactures de draps, qui s'envoient en Turquie : LIMOUX, près d'Alet, mais du diocèse de Narbone, est célèbre par ses bons vins : CASTELNAUDARI, au milieu du canal royal, est une assez belle ville, aussi-bien que PÉZENAS, près d'Agde. Enfin, NISMES, qui est dans une plaine très-fertile, & peu éloignée du Rhône, est assez marchande, à cause de ses manufactures de laine.

D. *Qu'y a-t-il encore de considérable dans cette province ?*

R. C'est le canal royal de Languedoc, qui a été rendu navigable le 19 mai 1681. Il joint l'Océan à la Méditerranée, commençant à la Garonne, près de Toulouse, & finissant au port de Cette, près d'Agde. Il a fallu faire des ouvrages prodigieux, sur-

tout pour que les eaux montaſſent les endroits les plus élevés, au moyen des écluſes.

XXII. LEÇON.

Gouvernemens de Dauphiné & de Provence, le Comtat, &c.

D. *QU'EST-CE que le Dauphiné?*

R. C'eſt une province entre le Rhône & les Alpes, qui a été long-tems ſéparée de la France, & lui fut réunie en 1349. Depuis ce tems, le premier fils de France porte le nom de Dauphin.

D. *Comment diviſe-t-on le Dauphiné?*

R. On le diviſe en haut & bas : le premier du côté des montagnes, & le ſecond le long du Rhône. Il eſt enſuite ſoudiviſé en pluſieurs petits pays, qui la plûpart prennent leurs noms des principales villes.

D. *Nommez ces villes?*

R. Les villes du haut Dauphiné ſont, GRENOBLE, capitale, avec évêché, parlement & généralité : BRIANÇON, ſur une haute montagne : EMBRUN, archevêché, & GAP, évêché.

D. *Quelles ſont les villes du bas Dauphiné?*

R. Ce ſont : VIENNE, archevêché ; VALENCE, DIE & SAINT-PAUL-TROIS-CHATEAUX, tous trois évêchés, auxquels on peut joindre MONTELIMAR.

D. *N'y a-t-il pas encore quelque pays*

séparé du Dauphiné, qui en dépende ?

R. C'est *Orange*, qui est enfermé dans le Comtat. C'étoit autrefois une principauté, qui fut cédée à la France en 1713. Une branche des princes de Nassau en porte encore le nom. La ville d'ORANGE a un évêché.

D. *Expliquez ce qui regarde la Provence ?*

R. C'est un ancien comté, qui après avoir été long-tems séparé de la France, lui fut réuni en 1481. L'air y est doux & agréable, le terroir fertile, & abondant sur-tout en huiles.

D. *Comment divise-t-on cette province ?*

R. On divise la Provence en haute & basse, qui contiennent douze sénéchaussées.

D. *Quelles sont les sénéchaussées de la haute ?*

R. Il y en a quatre; savoir, Forcalquier, Sisteron, Digne & Castellane, dont les villes principales sont, FORCALQUIER, ancien comté; APT, dans son voisinage, avec évêché; SISTERON & DIGNE, évêchés, ainsi que SENEZ, RIEZ & GLANDEVES. CASTELLANE n'est qu'une baronie, où réside l'évêque de Senez.

D. *Combien y a-t-il de sénéchaussées dans la basse Provence ?*

R. Il y en a huit, qui sont d'orient en occident, celles de Grasse, de Draguignan, de Brignole, d'Hieres, de Toulon, de Marseille, d'Aix & d'Arles, avec des villes de même nom.

D. *Nommez les plus considérables de ces villes?*

R. Aix est la capitale de la province, avec archevêché, parlement & généralité; Arles, archevêché; Marseille, ville très-riche & très-commerçante, avec un évêché, & un port où sont les galeres du roi; Toulon, place très-forte, avec un évêché, & l'un des plus beaux ports qui soient sur la Mer Méditerranée.

D. *Qu'est-ce que le Comtat, qui est enfermé dans la Provence?*

R. Le Comtat, surnommé Venaissin, a appartenu au pape, depuis la fin du treiziéme siécle, jusqu'en 1768, qu'il a été réuni à la Provence. On y trouve Vaison, Carpentras & Cavaillon, qui sont trois évêchés. Le Comté d'Avignon qui lui est uni, avoit été mal-à-propos vendu au pape en 1348, par Jeanne, reine de Naples & comtesse de Provence. La ville d'Avignon a un archevêché. Le pape y envoyoit un vice-légat pour gouverner le pays.

D. *La France ne posséde-t-elle pas d'autres terres?*

R. La France possede encore, en Europe, l'île de Corse, qui lui a été cédée par la république de Gènes, en 1768. Elle a encore d'autres possessions en Asie, en Afrique & en Amérique.

D. *Nommez celles de l'Asie?*

R. Pondicheri, sur la côte de Coromandel; Mahé, sur la côte de Mala-

bar, & plusieurs comptoirs dans l'Inde.

D. *Que posséde la France en Afrique?*

R. Le BASTION DE FRANCE, sur la côte d'Alger; l'île *Gorée*, & quelques autres comptoirs, situés entre le Cap Verd & la riviere de Gambie; enfin les îles de *Bourbon* & de *France*, situées à l'orient de Madagascar.

D. *Quelles sont les possessions de la France en Amérique?*

R. Ce sont la Guyane Françoise, où est *Cayenne;* la partie occidentale de l'île *Saint-Domingue;* plusieurs des petites Antilles, dont la principale est *la Martinique;* enfin, au nord, près de Terre-Neuve, les petites îles de *Saint-Pierre* & de *Miquelon*, qui lui ont été cédées par la paix de 1763, pour servir de retraite à ses pêcheurs.

XXIII. LEÇON.

Les Pays-Bas.

D. *QU'EST-CE que les Pays-Bas?*

R. On comprend sous le nom général de Pays-Bas, dix-sept provinces situées au nord de la France, & à l'occident de l'Allemagne, vis-à-vis de l'Angleterre, dont elles sont séparées par l'Océan.

D. *Quel est l'état actuel de ces provinces?*

R. Au tems de l'empereur Charles-Quint, ces dix-sept provinces étoient toutes sous la domination de l'Espagne : au-

jourd'hui les ſept provinces du nord forment une république, qu'on nomme *Provinces-Unies*, *Pays-Bas Proteſtans*, ou ſimplement *Hollande*. Les provinces du milieu, qui ſont reſté long-tems à l'Eſpagne, & qu'on nommoit à cauſe de cela *Pays-Bas Eſpagnols*, ſe nomment aujourd'hui *Pays-Bas Autrichiens* ou *Pays-Bas Catholiques*. Enfin, la partie la plus méridionale de ces provinces, qui appartient à la France, ſe nomme, *Pays-Bas François*.

D. *Nommez les provinces appellées Pays-Bas François?*

R. Ce ſont le comté d'Artois; la partie méridionale de la Flandre; une partie du Hainaut, & quelques villes démembrées du Luxembourg, & unies au gouvernement de Metz. Nous en avons parlé en décrivant la France.

D. *Quelles ſont les provinces des Pays-Bas Autrichiens?*

R. Ces provinces, cédées à la maiſon d'Autriche en 1713 & 1714, ſont le duché de Brabant, pour la plus grande partie, le marquiſat d'Anvers, nommé auſſi *marquiſat du Saint-Empire*, la ſeigneurie de Malines, le duché de Limbourg, celui de Luxembourg, une partie de la Gueldre, une partie des comtés de Flandre & de Hainaut, enfin le comté de Namur.

D. *Nommez les principales villes du duché de Brabant?*

R. Ce ſont, BRUXELLES, capitale des

Pays-Bas Autrichiens, & réſidence du gouverneur général; LOUVAIN, célèbre par ſon univerſité: MALINES, renommée pour ſes dentelles, eſt la ville la plus propre des Pays-Bas, & le ſiége d'un archevêché & d'un parlement: ANVERS, ſur l'Eſcaut, très-belle ville; mais preſque déſerte, depuis que ſon commerce eſt tombé. Elle eſt le ſiége d'un évêché.

D. *Quelles ſont les principales villes de la Flandre Autrichienne?*

R. Ce ſont, GAND, capitale, ſituée entre l'Eſcaut & la Lys, qui s'y réuniſſent, ville très-peuplée & qui fait un grand commerce; BRUGES, auſſi évêché; OSTENDE, ville très-forte, avec un port ſur la mer: NIEUPORT: YPRES & TOURNAI.

D. *Nommez les autres villes des Pays-Bas Autrichiens?*

R. RUREMONDE, dans la haute Gueldre: NAMUR, LIMBOURG & LUXEMBOURG, dans les pays de ce nom. MONS eſt la capitale du Hainaut, où l'on remarque encore ATH, qui fait un grand commerce de toiles.

XXIV. LEÇON.

Les Provinces-Unies ou la République de Hollande.

D. *Quelles ſont les Provinces-Unies qui forment la république de Hollande?*

R. Elles ſont au nombre de ſept: 1. le

duché de Gueldre, auquel eſt joint le comté de Zutphen : 2. le comté de Hollande : 3. la Zélande : 4. la province d'Utrecht : 5. la Friſe : 6. l'Over-Iſſel : & 7. la province de Groningue. Il faut joindre à ces pays, les conquêtes que les Hollandois ont faites au midi, qu'on appelle *Pays de la Généralité*, parce qu'elles ſont poſſédées en commun.

D. *Quelles ſont ces conquêtes, qui compoſent le Pays de la Généralité ?*

R. Ce ſont, le Brabant Hollandois, la Flandre Hollandoiſe, une partie du Limbourg & de la haute Gueldre, avec la ville de Maſtricht.

D. *Les Hollandois n'ont-ils pas encore d'autres domaines ?*

R. Ils ont de grands établiſſemens dans l'Aſie méridionale, où leur Compagnie des Indes fait un très-grand commerce. Ils ont encore un établiſſement conſidérable au cap de Bonne-Eſpérance, à l'extrémité de l'Afrique. Ils poſſédent auſſi quelques îles en Amérique.

D. *Nommez les principales villes des Provinces-Unies ?*

R. Ce ſont, LA HAYE, réſidence des états-généraux : AMSTERDAM, la ville la plus commerçante de l'Europe : ROTTERDAM, auſſi très-conſidérable par ſon commerce ; LEYDE, qui a une univerſité très-célébre : DORDRECHT, capitale du comté de Hollande ; DELFT. Toutes ces villes ſont de la province de Hollande. MIDDELBOURG,

& FLESSINGUE, ſont dans la Zélande, & NIMÉGUE, dans la Gueldre.

D. *Quelles ſont les autres villes remarquables des Provinces-Unies ?*

R. Ce ſont, UTRECHT, grande ville dans la province de même nom, avec une univerſité qui le diſpute à celle de Leyde ; LEUWARDE & FRANEKER dans la Friſe ; DÉVENTER dans l'Over-Iſſel ; & GRONINGUE dans la province de même nom, où eſt auſſi une univerſité.

D. *Quelles ſont les villes des Conquêtes des Provinces-Unies ?*

R. Les villes des Conquêtes, ou de la Généralité, ſont BOSLEDUC, GRAVE & BRÉDA, dans le Brabant Hollandois ; MASTRICHT, dans le territoire de Liége, l'une des plus fortes places de l'Europe ; BERG-OP-ZOOM, qui n'eſt pas moins forte, dans le Brabant Hollandois, eſt à l'embouchure de la petite riviere de Zoom dans l'Eſcaut oriental ; l'ECLUSE & HULST ſont dans la Flandre Hollandoiſe, & WALKEMBOURG dans le duché de Limbourg.

D. *Qu'y a-t-il à remarquer ſur le gouvernement des Provinces-Unies ?*

R. Ce gouvernement purement républicain, & formé par un ſoulévement contre le roi d'Eſpagne, depuis l'an 1565, juſqu'en 1579, que s'eſt faite l'union d'Utrecht, qui ſert de baſe à cette république, s'eſt depuis maintenu par la protection de la France ; mais à l'exemple des oiſeaux qui

se séparent de leurs peres & meres lorsqu'ils sont en état de voler tout seuls, ils ont quitté la France lorsqu'ils ont cru pouvoir s'en passer.

D. *Quelle est la forme du gouvernement ?*

R. Le gouvernement de ces provinces dépend des nobles & des députés des villes. Chaque province forme une république particuliere : mais toutes ensemble n'en font qu'une, en vertu de leur union : & c'est pour cela qu'on les nomme *Provinces-Unies.* Elles ont un chef, qu'on appelle le *Stathouder*, qui est gouverneur, capitaine général & amiral de la république. Le prince de Nassau-Frise a été reconnu, en 1747, stathouder héréditaire ; & l'hérédité a été assurée à ses descendans mâles & femelles. On appelle leurs *Hautes-Puissances* ou les *Etats-Généraux des Provinces-Unies*, l'assemblée des députés de toutes les provinces.

XXV. LEÇON.

La Suisse.

D. *QU'EST-CE que la Suisse ?*

R. La Suisse est un corps de différentes républiques, qui sont au nombre de treize, que l'on appelle Cantons. Ces petites républiques, qui ont leurs alliés & leurs sujets, sont quelquefois divisées entr'elles ; mais toujours fort unies pour la défense commune.

D. *Comment diviſez-vous la Suiſſe ?*

R. En *Suiſſe propre*, qui contient les treize cantons qui ſe ſont unis en différens tems ; *alliés des Suiſſes ; ſujets des Suiſſes*, & *ſujets des alliés.* Leur indépendance, projettée dès l'année 1332 & en d'autres années, n'a été généralement reconnue que par les traités de Weſtphalie, en 1648.

D. *Marquez les treize cantons ?*

R. Ce ſont, *Zurich*, au nord-eſt de la Suiſſe ; *Berne*, vers l'occident, arroſé par la riviere d'Aar ; *Lucerne*, entre les cantons de Zurich & de Berne, ainſi au milieu de la Suiſſe ; *Zug*, *Ury*, *Schwitz*, *Underwald*, *Glaris*, tous cinq au ſud du canton de Zurich. Ceux de *Baſle* & de *Soleure*, ſont entre le Rhin & l'Aar. *Fribourg* eſt enclavé dans celui de Berne, & *Schaffouſe* eſt au nord de Zurich, au-delà du Rhin ; mais *Appenzel* eſt au midi du lac de Conſtance. Tous ont pour capitale une ville ou bourg de même nom, excepté Ury & Underwald, dont les bourgs principaux ſont ALTORF & STANTZ.

D. *Quels ſont les alliés des cantons Suiſſes ?*

R. Les alliés des Suiſſes ſont l'abbé de Saint-Gal, avec ſa ville ; les Griſons, dans les Alpes, vers les ſources du Rhin ; le Valais, vers les ſources du Rhône ; l'évêque de Baſle ; la ville de Mulhauſen en Alſace, les comtés de Neuf-Châtel & de Vallengin, aujourd'hui au roi de Pruſſe ;

enfin la ville de Bienne, & celle de Genève.

D. *Quels ſont les ſujets des Suiſſes?*

R. Ce ſont les comtés de Baden, les bailliages de Bremgarten & de Mellingin, avec le Turgaw, le Rheinthal, les quatre bailliages d'Italie, & quelques autres ſeigneuries.

D. *Quels ſont les ſujets des alliés?*

R. Les ſujets des alliés de la Suiſſe ſont, la Valteline, le comté de Chiavenne, le comté de Bormio, tous trois voiſins de l'Italie, le bas Valais, & le Toggenbourg.

D. *Quelles ſont les villes les plus remarquables de la Suiſſe?*

R. Ces villes ſont ZURICH, BASLE, BERNE, LUCERNE, FRIBOURG, SOLEURE, qui ſont capitales de ſix cantons; GENÈVE, ville alliée des Suiſſes, & LAUSANNE, qui eſt dans le canton de Berne.

D. *Que remarquez-vous encore dans la Suiſſe?*

R. On y remarque les lacs de Genève, de Neuf-Châtel, de Zurich & de Lucerne; auſſi-bien que le Rhin, le Rhône, l'Inn, l'Adda & le Teſin, rivieres conſidérables, qui y prennent leur ſource dans les hautes montagnes des Alpes, preſque toutes occupées par les Suiſſes. Ces ſources de tant de rivieres ont fait croire avec raiſon, que la Suiſſe étoit une des parties les plus élevées de l'Europe.

D. *Quelle eſt la religion dominante de la Suiſſe?*

R. Il y a en Suiſſe deux religions, ſavoir, la catholique romaine, & la prétendue réformée ou calviniſte. La premiere qui eſt l'ancienne, eſt ſuivie dans ſept petits cantons; la réformée, prêchée d'abord par Zuingle, & enſuite corrigée par Calvin, eſt reçue dans ceux de Zurich, Berne, Baſle, & Schaffouſe; mais Glaris & Appenzel autoriſent les deux communions.

D. *Quel eſt le gouvernement de la Suiſſe?*

R. La Suiſſe n'a ni ſtathouder électif ou héréditaire comme la Hollande, ni doge perpétuel comme Veniſe, pas même d'annuels comme Gènes; & cependant elle ſe gouverne très-ſagement. L'amitié des ſouverains, les voiſins qu'elle a ſoin de cultiver, & ſon peu d'ambition pour des conquêtes étrangeres: voila ſes barrieres & ſes fortereſſes. Quand on ne cherche pas le bien d'autrui, rarement cherche-t-on le nôtre, lorſqu'on nous ſait en état de le défendre. Dans le beſoin, les cantons s'aſſemblent, & traitent de leurs intérêts avec une franchiſe admirable.

D. *Quelles ſont les forces de la Suiſſe?*

R. Il n'y a guère de corps plus puiſſant que la république des Suiſſes, parce qu'ils ſont tous ſoldats, & qu'ils combattent pour leur liberté. Ils ſont en état de mettre ſur pied & d'entretenir ſans ſecours étranger une armée de cent mille hommes, pour défendre un pays inacceſſible à tous autres qu'aux naturels du pays. Ils ſont ſobres

quand il le faut; c'eſt une partie de leurs forces: ils ne laiſſent pas néanmoins de connoître un commerce modéré; mais pour le nombre de troupes, les cantons proteſtans l'emportent ſur les catholiques.

XXVI. LEÇON.

L'Allemagne.

D. *QU'EST-CE que l'Allemagne?*

R. L'Allemagne, appellée autrefois Germanie, eſt un empire établi en 800, par Charlemagne, roi de France, qui renouvella alors l'empire d'Occident, lequel étoit éteint depuis l'an 476. Cet empire reſta un peu plus de cent ans dans la maiſon de Charlemagne.

D. *Quel eſt maintenant l'état de l'Allemagne?*

R. C'eſt une eſpece de république, dont l'empereur eſt le chef. La ſouveraineté réſide dans les diétes ou aſſemblées générales des états: & ces états ſont compoſés de trois colléges: celui des électeurs, celui des princes & celui des villes impériales.

D. *Quels ſont les princes qu'on nomme électeurs?*

R. Ce ſont les premiers princes de l'empire, auxquels on donne le nom d'*électeurs*, parce qu'ils ont ſeul le droit d'élire l'empereur. Ils ſont au nombre de neuf, trois eccléſiaſtiques & ſix laïcs. Les électeurs ec-

cléſiaſtiques, ſont les archevêques de Mayence, de Cologne & de Trèves : les ſix électeurs laïcs ſont le roi de Bohême, le duc de Baviere, le duc de Saxe, le marquis de Brandebourg, le comte Palatin & le duc d'Hanovre.

D. *Quels ſont les princes qui compoſent le ſecond collége ?*

R. Ce ſont tous les autres princes d'Allemagne, ducs, marquis, comtes, archevêques, évêques, & autres qui ſont ſouverains dans leurs états. On en compte près de trois cens.

D. *Qu'eſt-ce que les villes impériales ?*

R. Ce ſont des villes qui ſe gouvernent en forme de république, & ne dépendent immédiatement que de l'empire & de l'empereur. Elles ſont au nombre de cinquante-deux.

D. *Comment diviſe-t-on l'Allemagne ?*

R. L'Allemagne ſe diviſe ordinairement en neuf cercles ou provinces, que l'on compte dans l'ordre ſuivant : d'Autriche, de Baviere, de Souabe, de Franconie, de haute Saxe, de baſſe Saxe, de Weſtphalie, du bas Rhin, nommé auſſi *le cercle des quatre électeurs ;* enfin le cercle du haut Rhin.

D. *En quel tems s'établit cette diviſion ?*

R. Ce fut vers l'an 1512, que l'empereur Maximilien I diviſa ainſi les provinces de l'Allemagne.

D. *Décrivez le cercle d'Autriche ?*

R. Le cercle d'Autriche, qui eſt au ſud,

eſt de l'Allemagne, eſt le plus étendu de ceux de l'empire. Il contient les pays héréditaires de la maiſon d'Autriche; ſavoir, l'archiduché d'Autriche, les duchés de Stirie, de Carinthie & de Carniole, le comté de Tirol, & quelques territoires en Souabe. Dans le Tirol ſont renfermés les evêchés de Brixen & de Trente. C'eſt à TRENTE que s'eſt tenu, il y a 200 ans, le dernier concile général.

D. *Quelles principautés contient le cercle de Baviere?*

R. Ce cercle renferme le duché & électorat de Baviere; l'archevêché de Saltzbourg; les évêchés de Freyſingue, de Ratiſbonne, de Paſſau & de Chiemſée; la prévôté de Berchtolſgaden; le duché de Neubourg; la principauté de Sultzbach, & quelques autres états moins conſidérables.

D. *Que comprend le cercle de Souabe?*

R. Le cercle de Souabe, qui eſt au ſud-oueſt de l'Allemagne, comprend le duché de Wirtemberg, les marquiſats de Bade-Baden & de Bade-Dourlac, les principautés de Hohenzolern & de Furſtemberg, l'abbaye de Kempten, & pluſieurs autres abbayes & états moins conſidérables. Il n'y a aucun électeur dans ce cercle; au lieu qu'on y trouve beaucoup de villes impériales, qui ſont libres & ſous la protection de l'empereur.

D. *Que comprend le cercle de Franconie?*

R. Ce cercle, qui n'a pas non plus de

dignité électorale, est au milieu de l'Allemagne, & contient les évêchés de Bamberg, de Wirtzbourg & d'Aichstet; les états du grand-maître de l'ordre Teutonique; les marquisats de Culembach & d'Anspach; quelques comtés, avec la ville libre & le territoire de Nuremberg, l'une des plus célebres villes de l'Empire, & quelques autres villes Impériales.

XXVII. LEÇON.

Suite de l'Allemagne.

D. *QUELS sont les états du cercle de haute Saxe?*

R. Ce cercle, qui est au nord-est de l'Allemagne, comprend le duché & électorat de Saxe, le marquisat & électorat de Brandebourg, & la Poméranie. Dans le premier sont compris le marquisat de Misnie, le landgraviat de Thuringe, & la principauté d'Anhalt, & divers états appartenant à des branches de la maison de Saxe. Ce cercle n'a point de villes impériales, non plus que celui d'Autriche; mais en récompense ses princes sont des plus puissans du corps Germanique. La plus grande partie de la Poméranie appartient à l'électeur de Brandebourg, roi de Prusse.

D. *Quels états contient le cercle de basse Saxe?*

R. Ce cercle, qui est au nord de l'Alle-

magne, contient le duché & électorat d'Hanovre & de Lunebourg, les duchés de Brunſwick, de Holſtein, de Bremen, de Meckelbourg, de Saxe-Lavenbourg, de Magdebourg, avec la principauté d'Halberſtat, & l'évêché d'Hildesheim. LUBECK & HAMBOURG en ſont les principales villes impériales. La derniere ſur-tout, qui eſt preſqu'à l'embouchure de l'Elbe dans la Mer d'Allemagne, eſt très-diſtinguée par l'étendue de ſon commerce.

D. *Que contient le cercle de Weſtphalie?*

R. Ce cercle, qui n'eſt décoré par aucun électorat, eſt au nord-oueſt de l'Allemagne, & contient les évêchés de Munſter, d'Oſnabruck, de Paderborn & de Liége, (ce dernier eſt enclavé dans les Pays-Bas); les duchés de Juliers, de Cléves & de Berg; les principautés de Ferden & de Minden, autrefois évêchés, & celle d'Ooſt-Friſe, avec les comtés de la Mark, de Naſſaw, d'Oldenbourg, & quelques autres, auſſi-bien que les abbayes de Corwey, ou la nouvelle Corbie, & de Stablo, dans le pays de Liége. Les villes de COLOGNE & d'AIX-LA-CHAPELLE, ſont les plus conſidérables de ſes villes impériales.

D. *Quels ſont les états du cercle du bas-Rhin?*

R. Ce cercle, que l'on appelle le *cercle électoral*, eſt ſitué à l'oueſt de l'Allemagne, & comprend les électorats & archevêchés

de Mayence, de Trèves, & de Cologne; de qui dépend le duché particulier de Weſtphalie; l'électorat & palatinat du Rhin, avec pluſieurs autres petits états, qui confinent aux provinces des Pays-Bas, & à celles de France voiſines du Rhin.

D. *Marquez les principautés du cercle du haut Rhin?*

R. Ces principautés, dont la ſituation eſt fort irréguliere, ſont le landgraviat de Heſſe, le duché de Deux-Ponts, qui eſt à la gauche du Rhin, & environné du Palatinat; la Vétéravie; les comtés de Hanau, de Waldek, & quelques autres, avec les évêchés de Worms & de Spire, ainſi que celui de Baſle, qui eſt vers la Suiſſe. Les abbayes de Fulde & de Pruym ſont auſſi de ce cercle. On y joint le comté de Montbelliard, qui n'eſt d'aucun cercle, mais plutôt une mouvance de la Franche-Comté, province de France.

XXVIII. LEÇON.

Suite de l'Allemagne.

D. *QUELLES ſont les rivieres d'Allemagne?*

R. Les rivieres les plus conſidérables, ſont, le *Danube*, qui prend ſa ſource en Souabe, & traverſe la plus grande partie de l'Allemagne, de l'occident à l'orient; le *Rhin*, qui lui ſert de bornes du côté de la France;

France; le *Véſer*, qui prend ſa ſource au nord du cercle de Franconie, & ſépare, à ſon embouchure, le cercle de Weſtphalie de celui de baſſe Saxe; l'*Elbe*, qui prend ſa ſource dans la Bohême; l'*Oder*, ſur les frontieres de la Moravie & de la Siléſie; & à l'occident, la *Meuſe*, qui paſſe à Liége, & la *Moſelle* à Trèves.

D. *Quelles ſont les principales villes de l'Allemagne?*

R. L'Allemagne n'a pas proprement de ville capitale; mais elle a beaucoup de villes très-conſidérables, & par leur étendue, & par les richeſſes que l'induſtrie & le commerce leur ont procurées.

D. *Marquez les plus conſidérables de ces villes.*

R. Ce ſont, VIENNE, ſur le Danube, dans la baſſe Autriche, réſidence des empereurs, & qui pouroit paſſer pour la capitale de l'empire, à cauſe du long ſéjour qu'y ont fait les empereurs de la maiſon d'Autriche: MUNICK, capitale de la Baviere; DRESDE, de la Saxe; BERLIN, du Brandebourg; HANOVRE, dans l'électorat de ce nom; HEIDELBERG & MANHEIM, dans le Palatinat; MAYENCE, TRÈVES & COLOGNE, chefs-lieux des trois électorats eccléſiaſtiques.

D. *L'Allemagne n'a-t-elle pas encore d'autres villes très-remarquables?*

R. Elle a des villes Libres & Impériales, qui ſont autant de républiques, ſous la pro-

tection de l'empereur & de l'empire. La liberté & l'indépendance y a depuis longtems attiré beaucoup d'habitans. Les principales ſont, HAMBOURG, LUBECK, COLOGNE, qui n'eſt point ſoumiſe à ſon électeur, lequel réſide à *Bonne*; FRANCFORT, *ſur le Mein*; AUGSBOURG, NUREMBERG; RATISBONNE, ſur le Danube; ULME & HAILBRON, en Souabe, & quelques autres.

D. *N'y a-t-il pas encore d'autres villes diſtinguées?*

R. On trouve encore en Allemagne, vers le nord, BRÊME & MAGDEBOURG, autrefois archevêchés, & STETIN, en Poméranie; LEIPSICK, en Saxe; WIRTZBOURG & BAMBERG, évêchés, en Franconie; SALTZBOURG, archevêché, en Baviere; STUTGARD, en Souabe; CASSEL, en Heſſe; MUNSTER & LIÉGE, en Weſtphalie; DUSSELDORP, dans le duché de Berg, & beaucoup d'autres, qui ſont ſoumiſes à divers princes de l'empire.

D. *Quelle eſt la religion dominante en Allemagne?*

R. Les trois religions, la catholique romaine, la proteſtante ou luthérienne, & la prétendue réformée ou calviniſte, ont leur libre exercice dans l'empire d'Allemagne; mais la derniere n'y a été admiſe qu'en 1648. Les Juifs n'y ſont que tolérés. La religion catholique eſt dominante dans les états héréditaires de la maiſon d'Autriche, dans la Baviere, le Palatinat, chez les trois

électeurs ecclésiastiques, chez les princes évêques ou abbés, & en quelques villes impériales.

D. *Dans quels états la religion luthérienne & la réformée sont-elles dominantes?*

R. La communion luthérienne, née en Allemagne l'an 1517, est suivie dans les cercles de haute & basse Saxe, & dans une partie de ceux de Westphalie, de Souabe & du haut Rhin. La prétendue réformée ou calviniste, née en France vers l'an 1530, est professée dans les états du Landgrave de Hesse-Cassel, du comte de Hanau, dans le Brandebourg, dans la ville impériale de Brême, & en quelques autres endroits.

D. *Quel est le gouvernement de l'empire d'Allemagne?*

R. Ce gouvernement ne se peut comparer qu'aux anciens gouvernemens des Grecs, dont les royaumes & les républiques avoient établi une assemblée générale pour juger les questions qui s'élevoient entr'eux en matiere d'état. Telle est la diéte de l'empire, qui répond au conseil général des Grecs. Ce qui néanmoins la distingue, est que l'empire d'Allemagne est une monarchie qui participe de l'aristo-démocratie: l'empereur en est le monarque; mais son autorité est modérée par le collége des électeurs & des autres princes qui représentent l'aristocratie; & la démocratie réside dans les villes impériales: ainsi l'empereur est le chef & non le maître de l'empire.

XXIX. LEÇON.

Les Etats de la Maiſon d'Autriche, & en particulier la Bohême & la Hongrie.

D. *QUELS ſont les Etats de la Maiſon d'Autriche?*

R. Ce ſont les Pays-Bas Autrichiens; les états compris dans le cercle d'Autriche, & la Bohême en Allemagne; le royaume de Hongrie; & en Italie, une partie du Milanez, le duché de Mantoue, & tout le grand duché de Toſcane.

D. *Nous avons parlé des Pays-Bas Autrichiens & du cercle d'Autriche. En décrivant l'Italie, nous parlerons du Milanez & de la Toſcane. Parlons d'abord du royaume de Bohême.*

R. On comprend ſous le nom général de Bohême, quatre provinces qui formoient l'ancien royaume de Bohême lorſqu'il étoit indépendant. Ce ſont la Bohême proprement; le marquiſat de *Moravie* au midi; le duché de *Siléſie*, au nord-eſt; la *Luſace* au nord.

D. *Tous ces pays appartiennent-ils aujourd'hui à la Maiſon d'Autriche?*

R. La Siléſie preſqu'entiere appartient au roi de Pruſſe, auquel la reine de Hongrie l'a cédée, après de longues & ſanglantes guerres, par différens traités, en 1745 & 1763. La Luſace appartient

lecteur de Saxe, & le roi de Prusse y possède encore quelques territoires. La Bohême propre & la Moravie sont restés à la maison d'Autriche.

D. *Nommez les villes principales de ces pays.*

R. PRAGUE est la capitale de la Bohême, & c'est une très-grande ville, avec un archevêché : BRESLAU, ville forte & évêché, est en Silésie : OLMUTZ, évêché, en Moravie ; & GORLITZ en Lusace.

D. *Quelle religion y est dominante ?*

R. Les religions luthérienne & calviniste jouissent d'un libre exercice en Lusace & en Silésie : mais la religion catholique est dominante dans la Bohême & la Moravie. Le roi de Prusse est convenu de laisser la religion catholique dans l'état où elle se trouvoit en Silésie, lorsque cette province lui a été cédée. Il a même établi l'évêque de Breslau, vicaire général de tous les catholiques répandus dans les pays de sa domination.

D. *Comment divisez-vous la Hongrie ?*

R. Ce royaume se divise en quatre parties ; haute & basse *Hongrie*, *Esclavonie* & *Transylvanie*. L'impératrice reine de Hongrie a rendu à la noblesse de ce royaume, tous les priviléges dont l'empereur Léopold l'avoit privée à cause de ses révoltes : ainsi son autorité y est tempérée par les états du pays, & elle en a tiré plus de secours que ses peres.

D. *Quelles ſont les villes principales de Hongrie ?*

R. Ce ſont, BUDE, ancienne capitale : PRESBOURG, qui en a aujourd'hui les honneurs : GRAN ou STRIGONIE, archevêché & primatie : ces trois villes ſont ſituées ſur le Danube, le plus grand fleuve de l'Europe. TOKAI, fameuſe par ſes vins, eſt ſur la Teiſſe. ESSECK, ſur la Drave, eſt dans l'Eſclavonie, & HERMANSTAT dans la Tranſylvanie.

D. *Que remarquez-vous encore ſur la Hongrie ?*

R. Ce pays eſt très-abondant en bleds, en vins qui s'envoient en Pologne, en fruits, en gros bétail & en gibier. On y trouve des mines d'or, d'argent, & d'autres métaux & minéraux. La religion y a ſouffert quelques révolutions : mais aujourd'hui la catholique y eſt dominante, quoiqu'on y trouve beaucoup de Luthériens & de Calviniſtes.

XXX. LEÇON.

La Pologne.

D. *COMMENT diviſez-vous la Pologne ?*

R. Le royaume de Pologne, l'un des plus grands & des plus diſtingués de l'Europe, ſe diviſe en *Royaume de Pologne*, & grand *Duché de Lithuanie.* L'union de ces deux états, commencée en 1386, ne fut en-

tierement conclue & affermie, qu'en 1569.

D. *Que remarquez-vous de considérable dans la Pologne?*

R. Bien des choses distinguent ce royaume. Le pays est très fertile en grains. La nation est une république militaire, jalouse de sa liberté, qu'elle a toujours défendue courageusement contre les insultes de ses ennemis. Le peuple des campagnes y est esclave de la noblesse. Le roi est plutôt le chef, que le maître du gouvernement.

D. *Quelles sont les villes les plus remarquables de la Pologne?*

R. Ce sont, CRACOVIE, sur la Vistule, capitale du royaume. VARSOVIE, aussi sur la Vistule, est la résidence ordinaire du roi. DANTZICK, à l'embouchure de la Vistule dans la Mer Baltique, est une ville libre, très-commerçante, sous la protection de la Pologne. On remarque encore GNESNE, à l'occident de Varsovie, dont l'archevêque est Primat du royaume, le premier des sénateurs, & régent de l'état pendant l'interrégne. LÉOPOLD, à l'orient de Cracovie, est le second archevêché du royaume. Il y a un archevêque pour les Arméniens, & un évêque pour les Grecs, qui sont en grand nombre dans cette ville, où il se fait un grand commerce. KAMINIECK, la plus forte place de la Pologne, est située au voisinage de la Moldavie.

D. *Nommez les principales villes de la Lithuanie.*

R. VILNA, sur la Vilia, est la capitale. Elle a un évêché & une université. GRODNO, au midi, sur le Niémen, est une ville considérable, où les diétes générales du royaume se tiennent de trois ans en trois ans.

D. *Quelle est la religion en Pologne ?*

R. La religion catholique est la dominante. Il y a cependant en Pologne, des Grecs Schismatiques, des Réformés ou Calvinistes, & des Luthériens.

D. *Quelle est la situation actuelle de la Pologne ?*

R. Ce royaume est, depuis plusieurs années, désolé par une guerre intestine, qui y a répandu la désolation, & qui l'a réduit à un tel état de foiblesse, que les puissances voisines en ont démembré de grandes provinces, dont elles se sont emparées.

D. *Quelles sont les provinces actuellement démembrées de la Pologne ?*

R. Par le traité de partage concerté le 5 août 1772 *, entre la reine de Hongrie, la

* On a remarqué que les malheurs qui affligent aujourd'hui la Pologne, ont été prédits avec toutes leurs circonstances, par le roi Jean-Casimir, dans le discours qu'il fit aux états assemblés en 1661, lorsqu'il leur annonça la résolution où il étoit d'abdiquer la couronne. Ce discours est imprimé dans le recueil que Jean-Chrétien LUNIG fit imprimer à Leipsick, en 1713, sous ce titre : *Orationes procerum Europæ.* » Je prévois, dit le roi Jean-Casimir, les » malheurs qui menacent notre patrie, & plût à Dieu » que je fûsses un faux prophéte ! Le Moscovite & le Co» saque se joindront au peuple qui parle la même langue

czarine & le roi de Pruſſe; la Maiſon d'Autriche s'eſt emparée de tout ce qui eſt à la droite de la Viſtule, depuis Biala juſqu'au confluent du Vieprz dans la Viſtule, en y comprenant les ſalines de Wielicza, de Bochnia & de Zambor, qui formoient le principal revenu de la courone; les palatinats de Lublin, de Belz, & de Ruſſie; une partie de celui de Volhinie, juſqu'à la riviere de Sclucz, & une partie de la Podolie juſqu'à Kaminieck.

Le roi de Pruſſe a pour ſa part, la Pruſſe Polonoiſe, le palatinat de Culm, excepté Dantzick & Thorn, qui doivent reſter villes libres; la Warmie, & cette partie du palatinat de Poſnanie, qui ſe trouve entre la Poméranie Brandebourgeoiſe & la riviere de Netze.

La Ruſſie a toute la partie du grand duché de Lithuanie ſituée au-delà de la Dwina, au deſſous de Polocz & de la Pereſczyna. Par cet arrangement, elle acquiert le palatinat de Livonie, dans ſa totalité, la plus grande partie de celui de Polocz, les pala-

» qu'eux, & s'approprieront le duché de Lithuanie. Les » confins de la grande Pologne ſeront ouverts au Brande- » bourg; & la Pruſſe elle-même ſera valoir des traités, ou » le droit des armes, pour faire la guerre ſur notre terri- » toire. Au milieu de ce démembrement de nos états, la » maiſon d'Autriche ne laiſſera pas échapper l'occaſion de » porter ſes vues ſur Cracovie. Chacun de nos voiſins » aimera mieux s'emparer à main armée d'une portion de » la Pologne, que d'attendre de poſſéder peut-être un » jour un royaume que ſes anciens priviléges garantiſſent » des entrepriſes des puiſſances étrangeres ».

tinats entiers de Witepsk & de Mſciſlawa, & une grande partie de celui de Minsk; enfin quelques territoires voiſins de Kiovie, au moyen deſquels il ne reſte plus rien du palatinat de Kiovie.

XXXI. LEÇON.

Les états du roi de Pruſſe.

D. *QU'EST-CE que la Pruſſe?*

R. C'eſt un pays ſitué au nord-oueſt de la Pologne, occupé anciennement par les Boruſſes, peuple Sarmate, qui étoit encore idolâtre au treiziéme ſiécle. Les chevaliers de l'ordre Teutonique s'établirent dans ce pays, qu'ils ſubjuguerent en 1230; & ils le poſſéderent juſqu'en 1525. Albert de Brandebourg, alors grand-maître de l'ordre Teutonique, ayant embraſſé les erreurs de Luther, avec pluſieurs de ſes chevaliers, diſpoſa du pays en maître ſouverain. Il en céda la partie occidentale à la Pologne, & il garda la partie orientale pour lui, ſous le titre de duché, & comme fief de la Pologne.

D. *La Pruſſe ſe trouva donc ainſi partagée en deux parties?*

R. Oui. On nomma *Pruſſe Royale* ou *Pruſſe Polonoiſe*, celle qui demeura à la Pologne, & *Pruſſe Ducale*, celle qui avoit été érigée en duché, & qui eſt aujourd'hui le royaume de Pruſſe.

D. *Comment s'eſt formé ce royaume ?*

R. Le duché de Pruſſe étant paſſé aux électeurs de Brandebourg, ils ſe rendirent en 1660, indépendans de la Pologne. Frédéric, troiſiéme électeur de Brandebourg, prit en 1701, le titre de roi ; mais il ne fut reconnu en cette qualité, par les puiſſances de l'Europe, qu'en 1713. Le prince aujourd'hui régnant, eſt le troiſiéme roi de Pruſſe.

D. *Quelles ſont les plus conſidérables villes du royaume de Pruſſe ?*

R. KONIGSBERG, ſur le Prégel, eſt la capitale ; mais le roi fait ſa réſidence ordinaire à Berlin, dans le marquiſat de Brandebourg, en Allemagne. PILLAU, à l'embouchure du Prégel, eſt une place forte, dont les environs ſont très-agréables. On y pêche beaucoup d'eſturgeons.

D. *Le roi de Pruſſe ne poſſéde-t-il pas d'autres états ?*

R. Ce prince eſt, après la Maiſon d'Autriche, le plus puiſſant prince de l'Allemagne, où il poſſéde, indépendamment de ſon électorat, des terres très-conſidérables.

D. *Faites connoître toutes les poſſeſſions du roi de Pruſſe en Allemagne.*

R. Le roi de Pruſſe poſſéde, dans le cercle de la haute Saxe, la Marche de Brandebourg, & la plus grande partie de la Poméranie ; dans la Bohême, le comté de Glatz, une partie de la baſſe Luſace, & la Siléſie preſqu'entiere ; dans la Saxe, le territoire de Hall, & la moitié du comté de

Mansfeld : dans le cercle de basse Saxe, le duché de Magdebourg & la principauté d'Halberstat ; dans le cercle de Westphalie, la principauté de Minden, le comté de Ravensberg, le comté de la Marck & le duché de Clèves ; enfin dans la Suisse, il possède le comté de Neufchâtel.

XXXII. LEÇON.

L'Espagne.

D. *DIVISEZ le royaume d'Espagne.*

R. L'Espagne, l'un des plus grands royaumes de l'Europe, se peut diviser de plusieurs manieres : 1°. en états de Castille & états d'Aragon : 2°. en provinces ecclésiastiques : 3°. en partie septentrionale, & partie méridionale. Nous suivrons cette derniere division, comme la plus commode pour l'usage de la géographie.

D. *Combien la partie septentrionale contient-elle de provinces ?*

R. La partie septentrionale de l'Espagne contient huit provinces ; savoir, la *Galice*, la principauté des *Asturies*, titre du fils aîné d'Espagne, & la *Biscaye*, toutes trois sur l'Océan : le royaume de *Léon*, la *Castille vieille*, la *Navarre* & l'*Aragon* ; enfin la *Catalogne*, qui est sur la Mer Méditerranée. La plupart de ces provinces ont formé autrefois des royaumes particuliers.

D. *Quelles ſont les provinces de la partie méridionale de l'Eſpagne ?*

R. Ces provinces, au nombre de cinq, ſont, la *Caſtille nouvelle* ou méridionale, l'*Andalouſie*, *Grenade*, *Murcie* & *Valence*. Ces trois dernieres ont eu titre de royaume, auſſi-bien que les îles Maïorque & Minorque, qui ſont dans la Méditerranée, à l'orient du royaume de Valence.

D. *Nommez les villes principales de l'Eſpagne ſeptentrionale.*

R. COMPOSTELLE, eſt dans la Galice; OVIÉDO, dans les Aſturies; BILBAO, dans la Biſcaye; LÉON, dans la province de ce nom, avec SALAMANQUE, où eſt une univerſité célébre; BURGOS, dans la Caſtille vieille, avec VALLADOLID & SÉGOVIE.

D. *Quelles ſont les autres villes de l'Eſpagne ſeptentrionale ?*

R. Ce ſont, PAMPELUNE, capitale de la haute Navarre, que les Eſpagnols ont envahie ſur l'aïeul maternel d'Henri IV. SARAGOCE eſt la capitale de l'Aragon, & BARCELONE de la Catalogne, où l'on trouve encore TARRAGONE, archevêché, TORTOSE, LÉRIDA, URGEL & GIRONE.

D. *Quelles ſont les villes principales de la partie méridionale de l'Eſpagne ?*

R. Ces villes ſont, pour la Caſtille nouvelle, MADRID, grande, bien bâtie, & maintenant la capitale de toute l'Eſpagne; TOLEDE, autrefois capitale, avec un riche archevêché. ALCALA, avec une univerſité,

fondée en 1517, par le cardinal Ximenès, eſt à cinq lieues à l'orient de Madrid ; l'ESCURIAL, la plus vaſte des maiſons royales de l'Eſpagne, à ſix lieues à l'occident de Madrid.

D. *Marquez les autres villes de l'Eſpagne méridionale.*

R. Dans l'Andalouſie, ſont, SEVILLE, avec archevêché : CORDOUE ; CADIX, ville très-ancienne & très-commerçante ; GIBRALTAR, occupée par les Anglois. VALENCE & ALICANTE ſont dans le royaume de Valence ; MURCIE, dans la province de même nom, avec CARTHAGÈNE. GRENADE & MALAGA, ſont dans le royaume de Grenade. MAÏORQUE eſt la capitale de l'île de même nom ; & PORT-MAHON, dans l'île Minorque, eſt occupé par les Anglois.

XXXIII. LEÇON.

Suite de l'Eſpagne.

D. *QUELLES ſont les provinces eccléſiaſtiques de l'Eſpagne ?*

R. Il y en a huit, ſoumiſes à autant d'archevêchés. Ce ſont ceux de *Tolede*, primat de toute l'Eſpagne ; *Burgos*, dans la vieille Caſtille ; *Compoſtelle*, dans la Galice ; *Séville*, dans l'Andalouſie ; *Grenade*, au midi de l'Eſpagne, dans la province de ſon nom ; *Valence*, à l'embouchure du Guadalaviar dans la Méditerranée ; *Saragoce*,

ſur l'Ebre, au centre de l'Aragon; *Tarragone*, ville maritime dans la Catalogne. Ces métropolitains ont ſous eux quarante-quatre évêques. Les archevêchés & évêchés d'Eſpagne ſont la plupart très-riches.

D. *Quelle eſt la religion dominante en Eſpagne?*

R. La ſeule religion catholique, qu'on y prêcha dès les premiers ſiécles de l'égliſe, eſt reçue en Eſpagne, à l'excluſion de toute autre; & quand il s'y eſt élevé des erreurs, elles n'ont guère tardé à être confondues & diſſipées. Dans le commencement du huitiéme ſiécle, les Mahométans d'Afrique s'y introduiſirent: les Juifs y entrerent preſque dans le même temps; mais Philippe III les en fit ſortir en 1610.

D. *La religion catholique s'y eſt-elle toujours bien maintenue?*

R. Les évêques ſont fort zélés pour le maintien de la religion catholique; mais il y étoit toujours reſté quelque levain du Judaïſme & du Mahométiſme. On s'eſt cru obligé, pour en empêcher le progrès, d'établir dans ce royaume, divers tribunaux d'Inquiſition, pour punir ceux qui, en profeſſant à l'extérieur la religion catholique, ne laiſſoient pas de ſuivre les égaremens de leurs peres.

D. *Quelles ſont les mœurs & le gouvernement de l'Eſpagne?*

R. Les Eſpagnols ſont graves, ſérieux, fort prudens & grands politiques, patiens

dans les travaux, fidéles à leurs rois, & ſobres dans le boire & dans le manger. Leur langue eſt, en quelque ſorte, proportionée au caractere de ces peuples : elle eſt belle, la plus majeſtueuſe de celles qui ſont dérivées de la langue latine, & ne laiſſe pas d'être mêlée de quelques termes arabes, dont elle a retenu une partie de la prononciation. Le gouvernement de ce royaume eſt monarchique, & la couronne paſſe aux filles, au défaut d'héritiers mâles dans la ligne directe.

D. *Quelles ſont les rivieres de l'Eſpagne?*

R. Les principales rivieres de l'Eſpagne, qui toutes y ont leur ſource, ſont le *Minho*, qui vient de la Galice : le *Douro*, qui prend ſa ſource dans la vieille Caſtille, ſix lieues au ſud de la ville de Calahorra : le *Tage*, qui naît vers les frontieres de l'Aragon : la *Guadiana*, qui ſort des montagnes de la nouvelle Caſtille : le *Guadalquivir* vient auſſi des montagnes de la nouvelle Caſtille, vers la province de Murcie. Toutes ces rivieres ſe déchargent dans l'Océan. L'*Ebre*, qui vient des frontieres des Aſturies, ſe décharge dans la Méditerranée, auſſi-bien que le *Guadalaviar*, le *Xucar* & la *Ségura*.

D. *Nommez les montagnes de l'Eſpagne?*

R. Ces montagnes ſont les *Pyrénées*, qui ſéparent l'Eſpagne d'avec la France ; les *montagnes des Aſturies*, au nord-oueſt de ce royaume : il s'en trouve encore beaucoup d'autres dans le royaume de Léon,

l'Eſtrémadure & la Caſtille nouvelle, qui toutes ſont très-conſidérables, & des rameaux des monts Pyrénées.

D. *Quelles ſont les îles de l'Eſpagne?*

R. Les principales îles que poſſéde l'Eſpagne en Europe, ſont, dans la Méditerranée, les îles Maïorque & Iviça. Les Anglois, depuis 1708, ſont maîtres de Minorque, où eſt PORT-MAHON, très-forte place, que les François ont priſe dans la derniere guerre; mais qu'ils ont rendue à la paix, en 1763.

D. *L'Eſpagne n'a-t-elle pas des poſſeſſions hors de l'Europe?*

R. Elle poſſéde encore pluſieurs places & quelques îles en Afrique; pluſieurs îles dans l'Aſie, & de grands domaines, c'eſt-à-dire, plus de la moitié de l'Amérique, dans le continent & les îles. On en parlera dans la ſuite.

XXXIV. LEÇON.

Le Portugal.

D. *QUEST-CE que le Portugal?*

R. Le Portugal, qui peut avoir cent quarante lieues du nord au ſud, en a tout au plus cinquante de l'oueſt à l'eſt. C'eſt un royaume héréditaire, qui fut détaché de l'Eſpagne vers la fin du onzieme ſiécle. Il y fut réuni par Philippe II, en 1580; mais il en a été ſéparé l'an 1640, que le trône en

fut occupé par la maiſon de Bragance, qui le poſſéde encore aujourd'hui.

D. *En combien de provinces le Portugal eſt-il partagé?*

R. Le Portugal contient ſix petites provinces; ſavoir, l'*Entre-Douro & Minho*, *Tra-los-Montes*: toutes deux dans la partie ſeptentrionale du royaume. Le *Beyra*, au ſud du Douro, eſt une province aſſez grande, bornée par deux fleuves, le Douro au nord, & le Tage au ſud. La province d'*Eſtrémadure*, dans laquelle ſe trouve Lisbonne, eſt la plus conſidérable du royaume. L'*Alentéjo*, qui eſt au-delà du Tage, ſe diſtingue par ſa fertilité & par ſon étendue. La province d'*Algarve*, qui a eu le titre de royaume, eſt la plus méridionale de toutes ces provinces.

D. *Quelles ſont les principales villes de ces provinces?*

R. Ce ſont, LISBONNE, archevêché & capitale de tout le royaume, ville riche & marchande ſur le Tage, & à cinq ou ſix lieues de la pleine mer: on ſait le déſaſtre qu'elle a éprouvé en 1755, par un tremblement de terre: BRAGA, ville archiépiſcopale, dans la province entre Minho & Douro; PORTO, preſqu'à l'embouchure du Douro, la ſeconde ville du royaume pour l'importance; CONIMBRE, où eſt une célébre univerſité.

D. *N'y a-t-il pas encore quelques villes remarquables?*

R. On trouve encore la ville de BRAGANCE, en titre de duché, dont la maiſon régnante portoit le nom, au nord de Tralos-Montes. AVEIRO, port de mer, où l'on fait commerce de ſel, eſt ſitué entre Porto & Conimbre. SÉTUBAL, nommé auſſi SAINT-UBÈS, eſt un bon port de mer, dix lieues au ſud de Lisbonne; & l'on y fait beaucoup de ſel, très-eſtimé.

D. *Que contient l'Algarve?*

R. L'Algarve, autrefois royaume, eſt une province aſſez petite ſur la mer, à l'extrêmité méridionale: elle peut avoir 25 lieues de l'oueſt à l'eſt, ſur 10 du nord au ſud. Ses principales villes ſont, TAVIRA, capitale; FARO, ville épiſcopale; le bourg de Saint-Vincent, à l'extrêmité de ce cap célébre.

D. *Le Portugal ne poſſéde-t-il point d'autres domaines?*

R. Il poſſéde encore les îles Açores ou Terceres, entre le Portugal & l'Amérique ſeptentrionale. Il a auſſi quelques places en Afrique, quelques villes en Aſie, & le Bréſil, vaſte contrée de l'Amérique méridionale, d'où le roi & ſes peuples tirent leurs principales richeſſes.

D. *Que remarque-t-on de conſidérable dans le Portugal?*

R. Les peuples de ce royaume, quoique de mêmes mœurs que les Eſpagnols, ont une antipathie preſqu'inſurmontable contre ces derniers; ce qui en partie a procuré

la révolution de 1640 en faveur de la maiſon de Bragance, qui régne aujourd'hui en Portugal. L'air y eſt le même qu'en Eſpagne, & la religion catholique eſt la ſeule qu'on y ſouffre : c'eſt pour la maintenir qu'on a établi autrefois trois ſiéges d'Inquiſition, à Lisbonne, à Conimbre & à Evora.

XXXV. LEÇON.

L'Italie.

D. *QU'EST-CE que l'Italie ?*

R. L'Italie eſt une des plus belles & des plus conſidérables régions de l'Europe, en forme de preſqu'île, qui fait une eſpece de botte. Elle eſt bornée au nord par les montagnes des Alpes, & de tous les autres côtés elle eſt environée par la Mer Méditerranée. Elle a environ 280 lieues, depuis la montagne du grand Saint-Bernard dans les Alpes, juſqu'au cap de Spartivento aux extrêmités de la Calabre.

D. *Comment diviſe-t-on l'Italie ?*

R. Pour la facilité de la géographie, l'Italie ſe diviſe en trois parties ; ſavoir, en *partie ſeptentrionale*, *partie du milieu*, & *partie méridionale.*

D. *Marquez les états de l'Italie ſeptentrionale, ou Lombardie.*

R. Ce ſont les états du roi de Sardaigne ; la république de Gènes & celle de Lucques ; les duchés de Milan, de Parme & Plaiſan-

ce, de Mantoue, de Modène & de la Mirandole; enfin, les états de la république de Veniſe.

D. *Quels états comprend la partie du milieu de l'Italie?*

R. Ce ſont, le grand duché de Toſcane, pays très-riche & très fertile, & les états de l'Egliſe. Ces derniers ſe ſubdiviſent en pluſieurs principautés ou provinces, toutes ſoumiſes au pape, comme prince temporel, en même tems qu'il eſt le chef de la religion catholique.

D. *Quels ſont les états de la partie méridionale de l'Italie?*

R. Cette partie eſt occupée toute entiere par les états du roi des Deux Siciles, c'eſt-à-dire, le royaume de Naples, & celui de Sicile.

D. *Quelles ſont les montagnes de l'Italie?*

R. Ce ſont les *Alpes*, qui ſéparent l'Italie d'avec la France, la Suiſſe & l'Allemagne; & l'*Apennin*, qui va du nord au ſud, & coupe l'Italie en deux parties, dont l'une eſt à l'occident, & l'autre à l'orient de cette chaîne de montagnes. Il y a encore quelques autres montagnes particulieres, diſperſées de côté & d'autre.

D. *Quels lacs trouve-t-on en Italie?*

R. Les plus conſidérables ſont dans le Milanez, le *Lac Majeur*, & celui de *Côme*; le *lac de Guarda*, dans les états de Veniſe;

le *lac de Pérouſe*, dans le Pérugin. On peut y ajouter celui de *Célano*, dans l'Abruzze; & ceux de *Léſina* & de *Varano*, près du mont Gargan ou Saint-Ange, dans la Capitanate.

D. *Quelles ſont les rivieres de l'Italie?*

R. Ces rivieres ſont le *Pô*, qui reçoit l'Adige, le Téſin & l'Adda; l'*Adige*, qui paſſe à Vérone; l'*Arno*, ſur lequel ſont Florence & Piſe; le *Tibre*, qui paſſe à Rome. Le *Gariglian*, le *Volturno*, le *Candelaro*, le *Brandano* & l'*Agri*, ſont tous cinq dans le royaume de Naples. Il y a d'ailleurs en Italie, un grand nombre de moindres rivieres, qui contribuent à la fertilité & à la beauté du pays.

D. *Quel eſt le gouvernement de l'Italie?*

R. Le gouvernement ne peut être le même, en une région partagée en un ſi grand nombre d'états différens. Celui des états du roi de Sardaigne, de ceux appartenant à la maiſon d'Autriche, & du royaume des Deux Siciles, eſt monarchique. Veniſe, quoique république, a un gouvernement purement ariſtocratique; mais ferme, & tel qu'il le faut pour conduire un peuple ſur lequel l'impreſſion de l'autorité a plus de pouvoir que la ſageſſe des loix. Celui du pape & des autres ſouverains, tourne plus vers la douceur, & convient à des ſujets dociles, qui ſavent ſe conformer aux régles d'une ſage & reſpectueuſe obéiſſance.

XXXVI. LEÇON.

Les États du roi de Sardaigne.

D. *QUELLES ſont les provinces qui forment les Etats du roi de Sardaigne ?*

R. Ce ſont le duché de Savoye, la principauté de Piémont, le marquiſat de Montferrat, la partie du Milanez en-deça du Lac Majeur & du Téſin, & l'île de Sardaigne.

D. *Qu'eſt-ce que la Savoye ?*

R. C'eſt un duché, l'ancien patrimoine de la maiſon de Savoye, l'une des plus illuſtres de l'Europe, & qui depuis 1720 porte le titre de Roi de Sardaigne. La Savoye eſt diviſée en ſix petites provinces, qui ſont le *Génevois*, le *Chablais*, le *Faucigny*, la *Savoye* propre, la *Tarentaiſe*, & la *Maurienne.*

D. *Nommez les villes principales ?*

R. CHAMBERRI eſt la capitale du duché de Savoye : elle eſt le ſiége du parlement. ANNECI, dans le Genevois, eſt la réſidence de l'évêque de Genève, depuis 1535, que les calviniſtes de Genève chaſſerent leur évêque. MOUSTIER, dans le comté de Tarentaiſe, eſt le ſiége d'un archevêque, & SAINT-JEAN DE MAURIENNE celui d'un évêque.

D. *Qu'eſt-ce que le Piémont ?*

R. Cette principauté prend ſon nom de ſa ſituation au pied des Alpes, qui la ſéparent de la France & de la Savoye. Le fils aîné du roi de Sardaigne portoit ci-devant le titre de Prince de Piémont; maintenant il porte celui de Duc de Savoye.

D. *Comment ſe diviſe le Piémont ?*

R. Il comprend ſix petites provinces; le *Piémont* propre, dans le milieu; le duché d'*Aouſt*, au nord; la ſeigneurie de *Verceil*, & le comté d'*Aſt*, à l'orient; le marquiſat de *Saluces*, à l'occident; le comté de *Nice*, au midi, vers la mer.

D. *Nommez les villes principales ?*

R. TURIN eſt la capitale du Piémont, & la réſidence du roi de Sardaigne. Les autres provinces prennent le nom de leur capitale.

D. *Qu'eſt-ce que le Montferrat ?*

R. C'eſt un marquiſat, qui a eu ſes ſouverains particuliers juſqu'en 1533, que leur maiſon ſe trouvant éteinte, l'empereur Charles-Quint donna le Montferrat au duc de Mantoue. Les ducs de Savoye y avoient des prétentions bien fondées. Ils les firent valoir dans la ſuite; de ſorte qu'en 1631, par le traité de Quieraſque, la partie du Montferrat, où ſe trouvent les villes d'ALBE & de TRIN, fut cédée au duc de Savoye, & prit le nom de *Montferrat Savoyard*. L'autre partie, où ſe trouvent CASAL & ACQUI, demeura au duc de Mantoue, & prit le nom de *Montferrat Mantouan*.

D. *Le*

D. *Le Montferrat n'eſt-il pas aujourd'hui tout entier au roi de Sardaigne?*

R. Le duc de Mantoue ayant été mis au ban de l'Empire & privé de ſes états en 1708, & ce prince étant mort peu après ſans enfans, l'empereur Joſeph donna au duc de Savoye, toute la partie du Montferrat, qui étoit reſtée aux ducs de Mantoue.

D. *Quels ſont les pays que le roi de Sardaigne poſſéde dans le Milanez?*

R. Ces pays, qui lui ont été cédés par la maiſon d'Autriche, en 1708, en 1735 & en 1743, ſont au nombre de huit; ſavoir, 1. les *Vallées de la Séſia*, dont la capitale eſt VARALLO. 2. La plus grande partie du territoire d'*Anghiéra*, où l'on trouve ARONA, qui eſt le lieu de la naiſſance de S. Charles Borromée. 3. Le *Novarois*, dont la capitale eſt NOVARE. 4. Le *Vigevanaſe*, où eſt VIGEVANO. 5. La *Laumelline*, où eſt VALENCE. 6. L'*Alexandrin*, dont la capitale eſt ALEXANDRIE, que l'empereur Frédéric Barberouſſe nomma par dériſion, *Alexandrie de la Paille*. 7. Le *Tortonèſe*, où eſt TORTONE. 8. La partie du Pavèſe, au-delà du Pô. On y voit BOBBIO, qui a une célebre abbaye, fondée par S. Colomban.

XXXVII. LEÇON.

Les Républiques de Gènes & de Lucques; les Duchés de Milan & de Mantoue.

D. *COMMENT se diviſent les États de la république de Gènes?*

R. Ces états, bornés d'un côté par la mer, & de l'autre par une chaîne de montagnes, qui ſont les commencemens du mont Apennin, ſe diviſent en partie occidentale & en partie orientale. GÈNES, ville magnifique & très-marchande, en eſt la capitale, avec un beau port ſur la Méditerranée.

D. *N'y a-t-il point d'autres villes dans l'état de Gènes?*

R. On y trouve encore SAVONE, qui avoit autrefois un bon port; NOLI, ALBINGA & VINTIMIGLIA, villes épiſcopales; outre FINAL, que l'empereur a cédée aux Génois.

D. *Que contient la république de Lucques?*

R. Cette république, dont le territoire a peu d'étendue, ſe trouve entre les états de Gènes & le grand duché de Toſcane. Elle n'a de conſidérable que LUCQUES, ville épiſcopale, bien peuplée, fort marchande, & riche par ſes manufactures d'étoffes de ſoie.

D. *Comment diviſez-vous le duché de Milan?*

R. Ce duché, l'un des plus considérables de l'Europe, se divise en plusieurs territoires. La maison d'Autriche possède ceux de *Milan*, de *Côme*, de *Lodi*, de *Crémone*, partie du *Pavèse* & du comté d'*Anghiéra*. Le roi de Sardaigne est maître des autres territoires, comme nous l'avons dit, en décrivant ses états. Le Lac Majeur, le Pô & le Tesin, séparent les deux dominations.

D. *Quelles sont les principales villes du Milanez ?*

R. Ce sont MILAN, défendue par un bon château; elle est une des plus grandes de l'Italie, riche, bien peuplée, & a le titre d'archevêché. PAVIE, COME, LODI, CRÉMONE, sont les capitales des territoires dont elles portent le nom.

D. *Que comprend l'état de Mantoue ?*

R. Cet état comprend le duché de *Mantoue*, pays assez fertile, qui est possédé par la maison d'Autriche; le duché de *Sabionetta*, la principauté de *Castiglione*, & d'autres peu considérables.

D. *Quelles sont les villes remarquables ?*

R. MANTOUE, est une belle ville, très-forte par sa situation au milieu d'un lac. On remarque encore SABIONETTA.

XXXVIII. LEÇON.

Etats de Parme & Plaiſance. Duché de Modène. Etats de Veniſe.

D. *Comment les États de Parme & Plaiſance ſont-ils entrés dans la Maiſon d'Eſpagne ?*

R. La maiſon Farnèſe, qui poſſédoit ces états, s'étant éteinte en 1731, D. Carlos, infant d'Eſpagne, dont la mere étoit une Farnèſe, en fut reconnu ſouverain. D. Carlos ayant enſuite conquis le royaume de Naples, il abandonna Parme à la Maiſon d'Autriche, en 1736. Mais par le traité d'Aix-la-Chapelle en 1748, D. Philippe, frere de D. Carlos, obtint le duché de Parme & ſes dépendances. Son fils les poſſéde aujourd'hui.

D. *Comment ſe diviſent ces états ?*

R. Ils ſe diviſent, en duché de *Parme*, à l'orient; duché de *Plaiſance*, à l'occident; marquiſat de *Buſſeto*, au nord; & duché de *Guaſtalla*, au nord-eſt. Les villes capitales donnent le nom à ces pays.

D. *Que comprenez-vous dans l'état de Modène ?*

R. Cet état qui eſt aſſez fertile, appartient à une branche cadette de l'ancienne Maiſon d'Eſt, & ſe diviſe en Duché de *Modène* & Duché de *Reggio*, qui ont des villes épiſcopales de même nom, aſſez belles & aſſez

marchandes. Le duc de Modène poſſéde, depuis 1710, le duché de la Mirandole & celui de Maſſa. Ce ſont deux états fort petits, qui n'ont de remarquables que leurs villes capitales, dont elles prennent le nom.

D. *Expliquez les Etats de Veniſe ?*

R. Cette république, établie dès le cinquième ſiécle, eſt la plus ancienne, la plus conſidérable & la plus noble de l'Europe. Ses états comprennent quatorze provinces, dont ſept ſont à l'occident, & les ſept autres à l'orient.

D. *Quelles ſont les provinces ſituées à l'occident ?*

R. Ce ſont le *Bergamaſc*, qui eſt voiſin du Milanez; le *Cremaſc*, très-petite province enclavée entre le Milanez & le Crémoneſe; le *Breſſan*, à l'eſt du Bergamaſc; le *Véronèſe*, près du duché de Mantoue; le *Vicentin*; enfin le *Padouan* & la *Poléſine de Rovigo*, qui ſont enfermés entre la Mer, la Brenta & le Pô.

D. *Nommez les villes principales de ces provinces ?*

R. Ce ſont BERGAME, aſſez forte & aſſez marchande, quoique fort éloignée de la mer : CRÊME, paſſablement forte; BRESSE ou BRESCIA, aſſez peuplée; VÉRONE, ſur l'Adige, aſſez grande, mais mal peuplée, eſt remplie de belles antiquités; VICENCE paſſe pour le Jardin de Veniſe; PADOUE, avec une célébre univerſité, & ROVIGO, petite ville : toutes ont le titre d'évêché.

D. *Marquez les provinces qui ſont à l'orient ?*

R. Ces provinces, au nombre de ſept, ſont le *Dogado*, ou le territoire propre de Veniſe, gouverné par ſon doge; la *Marche Tréviſane*, bornée au ſud par l'extrêmité du golfe: le *Feltrin*, le *Belluneſe* & le *Cadorin*, ſont au nord de la Marche, au lieu que le *Frioul* & l'*Iſtrie* Vénitienne ſont à l'eſt; mais cette derniere eſt ſur la partie orientale du golfe de Veniſe.

D. *Quelles en ſont les villes les plus conſidérables ?*

R. VENISE, qui eſt la capitale de tous les états de cette république, eſt une merveille de l'induſtrie humaine, étant bâtie dans des lagunes, & formée d'un grand nombre de petites îles, réunies par une multitude de ponts. C'eſt la ville la plus belle & la plus peuplée de l'Italie, avec un archevêque, qui a le titre de patriarche. On doit encore remarquer TREVISE, belle & bien bâtie; FELTRI, BELLUNO, villes épiſcopales; UDINE, dans le Frioul; CAPO D'ISTRIA, avec évêché, & POLA, dans l'Iſtrie.

D. *La république de Veniſe ne poſſede-t-elle pas d'autres terres ?*

R. Sur la côte orientale de la Mer Adriatique ou Golfe de Veniſe, elle poſſéde encore la *Molarquie*, dont ZENG ou ZEGNA eſt la capitale; une partie de la *Dalmatie*, où ſont ZARA & SPALATRO, villes archiépiſcopales; quelques îles, entr'autres, *Cor-*

fou, Sainte-Maure, Céfalonie, Zante, & quelques autres à l'entrée du golfe de Veniſe.

XXXIX. LEÇON.

Le grand Duché de Toſcane & l'Etat Eccléſiaſtique.

D. *A qui appartient aujourd'hui le grand duché de Toſcane?*

R. Ce grand duché étoit autrefois poſſédé par la Maiſon de Médicis. Il appartient aujourd'hui à la maiſon d'Autriche, en conſéquence de l'échange des duchés de Lorraine & de Bar, faite en 1737, avec le feu duc de Lorraine, époux de l'archiducheſſe d'Autriche, reine de Hongrie & de Bohême.

D. *Comment ſe diviſe cet état?*

R. Il ſe diviſe en trois provinces; ſavoir, le *Florentin*, au ſud du mont Apennin; le *Piſan* & le *Siennois*, qui ſont bornés par la Méditerranée.

D. *Nommez les principales villes?*

R. FLORENCE, capitale, eſt une ville grande, belle & bien bâtie, avec archevêché & univerſité. PISE, ſur l'Arno, à deux lieues de la mer, eſt la capitale du Piſan. C'eſt une ville belle & bien bâtie, mais qui a peu d'habitans & de commerce. LIVOURNE avec un bon port ſur la Méditerranée, mais qui eſt libre. SIENNE, archevêché & univerſité, eſt la capitale du Siennois.

D. *Qu'appellez-vous l'Etat Eccléſiaſtique ou de l'Egliſe ?*

R. Ce ſont les principautés temporelles poſſédées par le pape. On en compte douze : ſix au nord, & ſix au midi.

D. *Nommez les ſix du nord ?*

R. Ce ſont la *Légation de Ferrare*, pays très-fertile, poſſédé autrefois par une branche de la Maiſon d'Eſt, mais réuni à la chambre apoſtolique en 1597 ; le *Bolonois*, qui a été autrefois une république célébre & qui eſt un bon pays ; la *Romagne*, entre l'Apennin & la Mer Adriatique, où eſt enclavée la petite république de *Saint-Marin* : le duché d'*Urbin*, réuni au ſaint ſiége en 1626, eſt un pays mal ſain & peu fertile ; le *Pérugin* & la *Marche d'Ancone* ſont aſſez fertiles.

D. *Nommez les principales villes de ces ſix provinces ?*

R. FERRARE, grande ville, mais déſerte, & COMACHIO, bâtie dans des marais auſſi-bien que Ferrare ; BOLOGNE, riche & fort commerçante, bien bâtie, où l'on compte plus de quatre-vingt mille habitans ; RAVENNE, ville très-ancienne ; RIMINI, dans la Romagne ; URBIN, avec archevêché, & PÉSARO, ANCONE & LORETTE. Ces trois dernieres avec le titre d'évêchés, ſont ſur le Golfe de Veniſe ; mais PÉROUSE eſt dans les terres près du Tibre.

D. *Quelles provinces ſont au midi de l'Etat Eccléſiaſtique ?*

R. Ce ſont l'*Orviétan*, le duché de *Caſtro*, l'*Ombrie* ou duché de *Spolete*, le *Patrimoine de Saint Pierre*, la *Campagne de Rome* & la *Sabine*. On pouroit y joindre Bénevent, enclavé dans le royaume de Naples; mais cédé au Saint Siége en échange de la ville de Bamberg en Allemagne, qui lui appartenoit.

D. *Quelles ſont les principales villes de ces dernieres provinces?*

R. Ce ſont ORVIETE, CASTRO, SPOLETE. VITERBE eſt dans le patrimoine de S. Pierre, auſſi-bien que PORTO & CIVITA-VECCHIA; & ROME, ville célè[illegible], capitale de l'État Eccléſiaſtique & de [illegible]mpagne de Rome.

D. *Que remarquez-vous encore au ſujet de Rome?*

R. La grandeur & la beauté n'eſt pas ſeulement ce qui la diſtingue; la douceur de ſon gouvernement y attire des habitans de toutes les autres parties de l'Italie: il faut la regarder comme la patrie commune de tous les catholiques. Il ne lui manque qu'une choſe pour lui rendre ce luſtre qu'elle a eu ſous les anciens Romains; c'eſt d'y faire proſpérer le commerce, qui ſeul aujourd'hui donne du brillant & de l'éclat aux villes mêmes les plus médiocres: que ne feroit-il point à Rome?



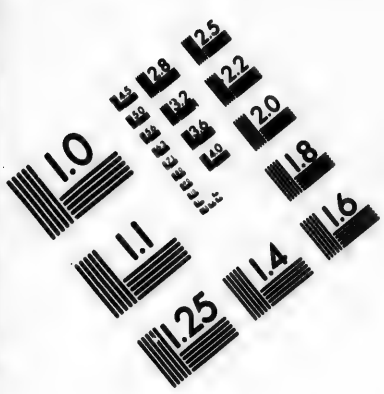
1.0
1.1
1.25
1.4
1.6
1.8
2.0
2.2
2.5
2.8
3.2
3.6
4.0
4.5
5.0
5.6
6.3
7.1
8.0
9.0
10
11
12
13
14
16
18
20
22
25
28
32
36
40
45
50
56
63
71
80
90
100
110
125
140
160
180
200
220
250
280
320
360
400
450
500
560
630
710
800
900
1000
1100
1250
1400
1600
1800
2000
2200
2500
2800
3200
3600
4000
4500
5000
5600
6300
7100
8000
9000
10000
11000
12500
14000
16000
18000
20000
22000
25000
28000
32000
36000
40000
45000
50000
56000
63000
71000
80000
90000
100000
110000
125000
140000
160000
180000
200000
220000
250000
280000
320000
360000
400000
450000
500000
560000
630000
710000
800000
900000
1000000
1100000
1250000
1400000
1600000
1800000
2000000
2200000
2500000
2800000
3200000
3600000
4000000
4500000
5000000
5600000
6300000
7100000
8000000
9000000
10000000
11000000
12500000
14000000
16000000
18000000
20000000
22000000
25000000
28000000
32000000
36000000
40000000
45000000
50000000
56000000
63000000
71000000
80000000
90000000
100000000
110000000
125000000
140000000
160000000
180000000
200000000
220000000
250000000
280000000
320000000
360000000
400000000
450000000
500000000
560000000
630000000
710000000
800000000
900000000
1000000000
1100000000
1250000000
1400000000
1600000000
1800000000
2000000000
2200000000
2500000000
2800000000
3200000000
3600000000
4000000000
4500000000
5000000000
5600000000
6300000000
7100000000
8000000000
9000000000
10000000000
11000000000
12500000000
14000000000
16000000000
18000000000
20000000000
22000000000
25000000000
28000000000
32000000000
36000000000
40000000000
45000000000
50000000000
56000000000
63000000000
71000000000
80000000000
90000000000
100000000000
110000000000
125000000000
140000000000
160000000000
180000000000
200000000000
220000000000
250000000000
280000000000
320000000000
360000000000
400000000000
450000000000
500000000000
560000000000
630000000000
710000000000
800000000000
900000000000
1000000000000
1100000000000
1250000000000
1400000000000
1600000000000
1800000000000
2000000000000
2200000000000
2500000000000
2800000000000
3200000000000
3600000000000
4000000000000
4500000000000
5000000000000
5600000000000
6300000000000
7100000000000
8000000000000
9000000000000
10000000000000
11000000000000
12500000000000
14000000000000
16000000000000
18000000000000
20000000000000
22000000000000
25000000000000
28000000000000
32000000000000
36000000000000
40000000000000
45000000000000
50000000000000
56000000000000
63000000000000
71000000000000
80000000000000
90000000000000
100000000000000
110000000000000
125000000000000
140000000000000
160000000000000
180000000000000
200000000000000
220000000000000
250000000000000
280000000000000
320000000000000
360000000000000
400000000000000
450000000000000
500000000000000
560000000000000
630000000000000
710000000000000
800000000000000
900000000000000
1000000000000000
1100000000000000
1250000000000000
1400000000000000
1600000000000000
1800000000000000
2000000000000000
2200000000000000
2500000000000000
2800000000000000
3200000000000000
3600000000000000
4000000000000000
4500000000000000
5000000000000000
5600000000000000
6300000000000000
7100000000000000
8000000000000000
9000000000000000
10000000000000000
11000000000000000
12500000000000000
14000000000000000
16000000000000000
18000000000000000
20000000000000000
22000000000000000
25000000000000000
28000000000000000
32000000000000000
36000000000000000
40000000000000000
45000000000000000
50000000000000000
56000000000000000
63000000000000000
71000000000000000
80000000000000000
90000000000000000
100000000000000000
110000000000000000
125000000000000000
140000000000000000
160000000000000000
180000000000000000
200000000000000000
220000000000000000
250000000000000000
280000000000000000
320000000000000000
360000000000000000
400000000000000000
450000000000000000
500000000000000000
560000000000000000
630000000000000000
710000000000000000
800000000000000000
900000000000000000
1000000000000000000
1100000000000000000
1250000000000000000
1400000000000000000
1600000000000000000
1800000000000000000
2000000000000000000
2200000000000000000
2500000000000000000
2800000000000000000
3200000000000000000
3600000000000000000
4000000000000000000
4500000000000000000
5000000000000000000
5600000000000000000
6300000000000000000
7100000000000000000
8000000000000000000
9000000000000000000
10000000000000000000
11000000000000000000
12500000000000000000
14000000000000000000
16000000000000000000
18000000000000000000
20000000000000000000
22000000000000000000
25000000000000000000
28000000000000000000
32000000000000000000
36000000000000000000
40000000000000000000
45000000000000000000
50000000000000000000
56000000000000000000
63000000000000000000
71000000000000000000
80000000000000000000
90000000000000000000
100000000000000000000
110000000000000000000
125000000000000000000
140000000000000000000
160000000000000000000
180000000000000000000
200000000000000000000
220000000000000000000
250000000000000000000
280000000000000000000
320000000000000000000
360000000000000000000
400000000000000000000
450000000000000000000
500000000000000000000
560000000000000000000
630000000000000000000
710000000000000000000
800000000000000000000
900000000000000000000
1000000000000000000000
1100000000000000000000
1250000000000000000000
1400000000000000000000
1600000000000000000000
1800000000000000000000
2000000000000000000000
2200000000000000000000
2500000000000000000000
2800000000000000000000
3200000000000000000000
3600000000000000000000
4000000000000000000000
4500000000000000000000
5000000000000000000000
5600000000000000000000
6300000000000000000000
7100000000000000000000
8000000000000000000000
9000000000000000000000
10000000000000000000000
11000000000000000000000
12500000000000000000000
14000000000000000000000
16000000000000000000000
18000000000000000000000
20000000000000000000000
22000000000000000000000
25000000000000000000000
28000000000000000000000
32000000000000000000000
36000000000000000000000
40000000000000000000000
45000000000000000000000
50000000000000000000000
56000000000000000000000
63000000000000000000000
71000000000000000000000
80000000000000000000000
90000000000000000000000
100000000000000000000000
110000000000000000000000
125000000000000000000000
140000000000000000000000
160000000000000000000000
180000000000000000000000
200000000000000000000000
220000000000000000000000
250000000000000000000000
280000000000000000000000
320000000000000000000000
360000000000000000000000
400000000000000000000000
450000000000000000000000
500000000000000000000000
560000000000000000000000
630000000000000000000000
710000000000000000000000
800000000000000000000000
900000000000000000000000
1000000000000000000000000
1100000000000000000000000
1250000000000000000000000
1400000000000000000000000
1600000000000000000000000
1800000000000000000000000
2000000000000000000000000
2200000000000000000000000
2500000000000000000000000
2800000000000000000000000
3200000000000000000000000
3600000000000000000000000
4000000000000000000000000
4500000000000000000000000
5000000000000000000000000
5600000000000000000000000
6300000000000000000000000
7100000000000000000000000
8000000000000000000000000
9000000000000000000000000
10000000000000000000000000
11000000000000000000000000
12500000000000000000000000
14000000000000000000000000
16000000000000000000000000
18000000000000000000000000
20000000000000000000000000
22000000000000000000000000
25000000000000000000000000
28000000000000000000000000
32000000000000000000000000
36000000000000000000000000
40000000000000000000000000
45000000000000000000000000
50000000000000000000000000
56000000000000000000000000
63000000000000000000000000
71000000000000000000000000
80000000000000000000000000
90000000000000000000000000
100000000000000000000000000
110000000000000000000000000
125000000000000000000000000
140000000000000000000000000
160000000000000000000000000
180000000000000000000000000
200000000000000000000000000
220000000000000000000000000
250000000000000000000000000
280000000000000000000000000
320000000000000000000000000
360000000000000000000000000
400000000000000000000000000
450000000000000000000000000
500000000000000000000000000
560000000000000000000000000
630000000000000000000000000
710000000000000000000000000
800000000000000000000000000
900000000000000000000000000
1000000000000000000000000000
1100000000000000000000000000
1250000000000000000000000000
1400000000000000000000000000
1600000000000000000000000000
1800000000000000000000000000
2000000000000000000000000000
2200000000000000000000000000
2500000000000000000000000000
2800000000000000000000000000
3200000000000000000000000000
3600000000000000000000000000
4000000000000000000000000000
4500000000000000000000000000
5000000000000000000000000000
5600000000000000000000000000
6300000000000000000000000000
7100000000000000000000000000
8000000000000000000000000000
9000000000000000000000000000
10000000000000000000000000000
11000000000000000000000000000
12500000000000000000000000000
14000000000000000000000000000
16000000000000000000000000000
18000000000000000000000000000
20000000000000000000000000000
22000000000000000000000000000
25000000000000000000000000000
28000000000000000000000000000
32000000000000000000000000000
36000000000000000000000000000
40000000000000000000000000000
45000000000000000000000000000
50000000000000000000000000000
56000000000000000000000000000
63000000000000000000000000000
71000000000000000000000000000
80000000000000000000000000000
90000000000000000000000000000
100000000000000000000000000000
110000000000000000000000000000
125000000000000000000000000000
140000000000000000000000000000
160000000000000000000000000000
180000000000000000000000000000
200000000000000000000000000000
220000000000000000000000000000
250000000000000000000000000000
280000000000000000000000000000
320000000000000000000000000000
360000000000000000000000000000
400000000000000000000000000000
450000000000000000000000000000
500000000000000000000000000000
560000000000000000000000000000
630000000000000000000000000000
710000000000000000000000000000
800000000000000000000000000000
900000000000000000000000000000
1000000000000000000000000000000
1100000000000000000000000000000
1250000000000000000000000000000
1400000000000000000000000000000
1600000000000000000000000000000
1800000000000000000000000000000
2000000000000000000000000000000
2200000000000000000000000000000
2500000000000000000000000000000
2800000000000000000000000000000
3200000000000000000000000000000
3600000000000000000000000000000
4000000000000000000000000000000
4500000000000000000000000000000
5000000000000000000000000000000
5600000000000000000000000000000
6300000000000000000000000000000
7100000000000000000000000000000
8000000000000000000000000000000
9000000000000000000000000000000
10000000000000000000000000000000
11000000000000000000000000000000
12500000000000000000000000000000
14000000000000000000000000000000
16000000000000000000000000000000
18000000000000000000000000000000
20000000000000000000000000000000
22000000000000000000000000000000
25000000000000000000000000000000
28000000000000000000000000000000
32000000000000000000000000000000
36000000000000000000000000000000
40000000000000000000000000000000
45000000000000000000000000000000
50000000000000000000000000000000
56000000000000000000000000000000
63000000000000000000000000000000
71000000000000000000000000000000
80000000000000000000000000000000
90000000000000000000000000000000
100000000000000000000000000000000
110000000000000000000000000000000
125000000000000000000000000000000
140000000000000000000000000000000
160000000000000000000000000000000
180000000000000000000000000000000
200000000000000000000000000000000
220000000000000000000000000000000
250000000000000000000000000000000
280000000000000000000000000000000
320000000000000000000000000000000
360000000000000000000000000000000
400000000000000000000000000000000
450000000000000000000000000000000
500000000000000000000000000000000
560000000000000000000000000000000
630000000000000000000000000000000
710000000000000000000000000000000
800000000000000000000000000000000
900000000000000000000000000000000
1000000000000000000000000000000000
1100000000000000000000000000000000
1250000000000000000000000000000000
1400000000000000000000000000000000
1600000000000000000000000000000000
1800000000000000000000000000000000
2000000000000000000000000000000000
2200000000000000000000000000000000
2500000000000000000000000000000000
2800000000000000000000000000000000
3200000000000000000000000000000000
3600000000000000000000000000000000
4000000000000000000000000000000000
4500000000000000000000000000000000
5000000000000000000000000000000000
5600000000000000000000000000000000
6300000000000000000000000000000000
7100000000000000000000000000000000
8000000000000000000000000000000000
9000000000000000000000000000000000
10000000000000000000000000000000000
11000000000000000000000000000000000
12500000000000000000000000000000000
14000000000000000000000000000000000
16000000000000000000000000000000000
18000000000000000000000000000000000
20000000000000000000000000000000000
22000000000000000000000000000000000
25000000000000000000000000000000000
28000000000000000000000000000000000
32000000000000000000000000000000000
36000000000000000000000000000000000
40000000000000000000000000000000000
45000000000000000000000000000000000
50000000000000000000000000000000000
56000000000000000000000000000000000
63000000000000000000000000000000000
71000000000000000000000000000000000
80000000000000000000000000000000000
90000000000000000000000000000000000
100000000000000000000000000000000000
110000000000000000000000000000000000
125000000000000000000000000000000000
140000000000000000000000000000000000
160000000000000000000000000000000000
180000000000000000000000000000000000
200000000000000000000000000000000000
220000000000000000000000000000000000
250000000000000000000000000000000000
280000000000000000000000000000000000
320000000000000000000000000000000000
360000000000000000000000000000000000
400000000000000000000000000000000000
450000000000000000000000000000000000
500000000000000000000000000000000000
560000000000000000000000000000000000
630000000000000000000000000000000000
710000000000000000000000000000000000
800000000000000000000000000000000000
900000000000000000000000000000000000
1000000000000000000000000000000000000
1100000000000000000000000000000000000
1250000000000000000000000000000000000
1400000000000000000000000000000000000
1600000000000000000000000000000000000
1800000000000000000000000000000000000
2000000000000000000000000000000000000
2200000000000000000000000000000000000
2500000000000000000000000000000000000
2800000000000000000000000000000000000
3200000000000000000000000000000000000
3600000000000000000000000000000000000
4000000000000000000000000000000000000
4500000000000000000000000000000000000
5000000000000000000000000000000000000
5600000000000000000000000000000000000
6300000000000000000000000000000000000
7100000000000000000000000000000000000
8000000000000000000000000000000000000
9000000000000000000000000000000000000
10000000000000000000000000000000000000
11000000000000000000000000000000000000
12500000000000000000000000000000000000
14000000000000000000000000000000000000
16000000000000000000000000000000000000
18000000000000000000000000000000000000
20000000000000000000000000000000000000
22000000000000000000000000000000000000
25000000000000000000000000000000000000
28000000000000000000000000000000000000
32000000000000000000000000000000000000
36000000000000000000000000000000000000
40000000000000000000000000000000000000
45000000000000000000000000000000000000
50000000000000000000000000000000000000
56000000000000000000000000000000000000
63000000000000000000000000000000000000
71000000000000000000000000000000000000
80000000000000000000000000000000000000
90000000000000000000000000000000000000
100000000000000000000000000000000000000
110000000000000000000000000000000000000
125000000000000000000000000000000000000
140000000000000000000000000000000000000
160000000000000000000000000000000000000
180000000000000000000000000000000000000
200000000000000000000000000000000000000
220000000000000000000000000000000000000
250000000000000000000000000000000000000
280000000000000000000000000000000000000
320000000000000000000000000000000000000
360000000000000000000000000000000000000
400000000000000000000000000000000000000
450000000000000000000000000000000000000
500000000000000000000000000000000000000
560000000000000000000000000000000000000
630000000000000000000000000000000000000
710000000000000000000000000000000000000
800000000000000000000000000000000000000
900000000000000000000000000000000000000
1000000000000000000000000000000000000000
1100000000000000000000000000000000000000
1250000000000000000000000000000000000000
1400000000000000000000000000000000000000
1600000000000000000000000000000000000000
1800000000000000000000000000000000000000
2000000000000000000000000000000000000000
2200000000000000000000000000000000000000
2500000000000000000000000000000000000000
2800000000000000000000000000000000000000
3200000000000000000000000000000000000000
3600000000000000000000000000000000000000
4000000000000000000000000000000000000000
4500000000000000000000000000000000000000
5000000000000000000000000000000000000000
5600000000000000000000000000000000000000
6300000000000000000000000000000000000000
7100000000000000000000000000000000000000
8000000000000000000000000000000000000000
9000000000000000000000000000000000000000
10000000000000000000000000000000000000000
11000000000000000000000000000000000000000
12500000000000000000000000000000000000000
14000000000000000000000000000000000000000
16000000000000000000000000000000000000000
18000000000000000000000000000000000000000
20000000000000000000000000000000000000000
22000000000000000000000000000000000000000
25000000000000000000000000000000000000000
28000000000000000000000000000000000000000
32000000000000000000000000000000000000000
36000000000000000000000000000000000000000
40000000000000000000000000000000000000000
45000000000000000000000000000000000000000
50000000000000000000000000000000000000000
56000000000000000000000000000000000000000
63000000000000000000000000000000000000000
71000000000000000000000000000000000000000
80000000000000000000000000000000000000000
90000000000000000000000000000000000000000
100000000000000000000000000000000000000000
110000000000000000000000000000000000000000
125000000000000000000000000000000000000000
140000000000000000000000000000000000000000
160000000000000000000000000000000000000000
180000000000000000000000000000000000000000
200000000000000000000000000000000000000000
220000000000000000000000000000000000000000
250000000000000000000000000000000000000000
280000000000000000000000000000000000000000
320000000000000000000000000000000000000000
360000000000000000000000000000000000000000
400000000000000000000000000000000000000000
450000000000000000000000000000000000000000
500000000000000000000000000000000000000000
560000000000000000000000000000000000000000
630000000000000000000000000000000000000000
710000000000000000000000000000000000000000
800000000000000000000000000000000000000000
900000000000000000000000000000000000000000
1000000000000000000000000000000000000000000
1100000000000000000000000000000000000000000
1250000000000000000000000000000000000000000
1400000000000000000000000000000000000000000
1600000000000000000000000000000000000000000
1800000000000000000000000000000000000000000
2000000000000000000000000000000000000000000
2200000000000000000000000000000000000000000
2500000000000000000000000000000000000000000
2800000000000000000000000000000000000000000
3200000000000000000000000000000000000000000
3600000000000000000000000000000000000000000
4000000000000000000000000000000000000000000
4500000000000000000000000000000000000000000
5000000000000000000000000000000000000000000
5600000000000000000000000000000000000000000
6300000000000000000000000000000000000000000
7100000000000000000000000000000000000000000
8000000000000000000000000000000000000000000
9000000000000000000000000000000000000000000
10000000000000000000000000000000000000000000
11000000000000000000000000000000000000000000
12500000000000000000000000000000000000000000
14000000000000000000000000000000000000000000
16000000000000000000000000000000000000000000
18000000000000000000000000000000000000000000
20000000000000000000000000000000000000000000
22000000000000000000000000000000000000000000
25000000000000000000000000000000000000000000
28000000000000000000000000000000000000000000
32000000000000000000000000000000000000000000
36000000000000000000000000000000000000000000
40000000000000000000000000000000000000000000
45000000000000000000000000000000000000000000
50000000000000000000000000000000000000000000
56000000000000000000000000000000000000000000
63000000000000000000000000000000000000000000
71000000000000000000000000000000000000000000
80000000000000000000000000000000000000000000
90000000000000000000000000000000000000000000
100000000000000000000000000000000000000000000
110000000000000000000000000000000000000000000
125000000000000000000000000000000000000000000
140000000000000000000000000000000000000000000
160000000000000000000000000000000000000000000
180000000000000000000000000000000000000000000
200000000000000000000000000000000000000000000
220000000000000000000000000000000000000000000
250000000000000000000000000000000000000000000
280000000000000000000000000000000000000000000
320000000000000000000000000000000000000000000
360000000000000000000000000000000000000000000
400000000000000000000000000000000000000000000
450000000000000000000000000000000000000000000
500000000000000000000000000000000000000000000
560000000000000000000000000000000000000000000
630000000000000000000000000000000000000000000
710000000000000000000000000000000000000000000
800000000000000000000000000000000000000000000
900000000000000000000000000000000000000000000
1000000000000000000000000000000000000000000000
1100000000000000000000000000000000000000000000
1250000000000000000000000000000000000000000000
1400000000000000000000000000000000000000000000
1600000000000000000000000000000000000000000000
1800000000000000000000000000000000000000000000
2000000000000000000000000000000000000000000000
2200000000000000000000000000000000000000000000
2500000000000000000000000000000000000000000000
2800000000000000000000000000000000000000000000
3200000000000000000000000000000000000000000000
3600000000000000000000000000000000000000000000
4000000000000000000000000000000000000000000000
4500000000000000000000000000000000000000000000
5000000000000000000000000000000000000000000000
5600000000000000000000000000000000000000000000
6300000000000000000000000000000000000000000000
7100000000000000000000000000000000000000000000
8000000000000000000000000000000000000000000000
9000000000000000000000000000000000000000000000
10000000000000000000000000000000000000000000000
11000000000000000000000000000000000000000000000
12500000000000000000000000000000000000000000000
14000000000000000000000000000000000000000000000
16000000000000000000000000000000000000000000000
18000000000000000000000000000000000000000000000
20000000000000000000000000000000000000000000000
22000000000000000000000000000000000000000000000
25000000000000000000000000000000000000000000000
28000000000000000000000000000000000000000000000
32000000000000000000000000000000000000000000000
36000000000000000000000000000000000000000000000
40000000000000000000000000000000000000000000000
45000000000000000000000000000000000000000000000
50000000000000000000000000000000000000000000000
56000000000000000000000000000000000000000000000
63000000000000000000000000000000000000000000000
71000000000000000000000000000000000000000000000
80000000000000000000000000000000000000000000000
90000000000000000000000000000000000000000000000
100000000000000000000000000000000000000000000000
110000000000000000000000000000000000000000000000
125000000000000000000000000000000000000000000000
140000000000000000000000000000000000000000000000
160000000000000000000000000000000000000000000000
180000000000000000000000000000000000000000000000
200000000000000000000000000000000000000000000000
220000000000000000000000000000000000000000000000
250000000000000000000000000000000000000000000000
280000000000000000000000000000000000000000000000
320000000000000000000000000000000000000000000000
360000000000000000000000000000000000000000000000
400000000000000000000000000000000000000000000000
450000000000000000000000000000000000000000000000
500000000000000000000000000000000000000000000000
560000000000000000000000000000000000000000000000
630000000000000000000000000000000000000000000000
710000000000000000000000000000000000000000000000
800000000000000000000000000000000000000000000000
900000000000000000000000000000000000000000000000
1000000000000000000000000000000000000000000000000
1100000000000000000000000000000000000000000000000
1250000000000000000000000000000000000000000000000
1400000000000000000000000000000000000000000000000
1600000000000000000000000000000000000000000000000
1800000000000000000000000000000000000000000000000
2000000000000000000000000000000000000000000000000
2200000000000000000000000000000000000000000000000
2500000000000000000000000000000000000000000000000
2800000000000000000000000000000000000000000000000
3200000000000000000000000000000000000000000000000
3600000000000000000000000000000000000000000000000
4000000000000000000000000000000000000000000000000
4500000000000000000000000000000000000000000000000
5000000000000000000000000000000000000000000000000
5600000000000000000000000000000000000000000000000
6300000000000000000000000000000000000000000000000
7100000000000000000000000000000000000000000000000
8000000000000000000000000000000000000000000000000
9000000000000000000000000000000000000000000000000
10000000000000000000000000000000000000000000000000
11000000000000000000000000000000000000000000000000
12500000000000000000000000000000000000000000000000
14000000000000000000000000000000000000000000000000
16000000000000000000000000000000000000000000000000
18000000000000000000000000000000000000000000000000
20000000000000000000000000000000000000000000000000
22000000000000000000000000000000000000000000000000
25000000000000000000000000000000000000000000000000
28000000000000000000000000000000000000000000000000
32000000000000000000000000000000000000000000000000
36000000000000000000000000000000000000000000000000
40000000000000000000000000000000000000000000000000
45000000000000000000000000000000000000000000000000
50000000000000000000000000000000000000000000000000
56000000000000000000000000000000000000000000000000
63000000000000000000000000000000000000000000000000
71000000000000000000000000000000000000000000000000
80000000000000000000000000000000000000000000000000
90000000000000000000000000000000000000000000000000
100000000000000000000000000000000000000000000000000
110000000000000000000000000000000000000000000000000
125000000000000000000000000000000000000000000000000
140000000000000000000000000000000000000000000000000
160000000000000000000000000000000000000000000000000
180000000000000000000000000000000000000000000000000
200000000000000000000000000000000000000000000000000
220000000000000000000000000000000000000000000000000
250000000000000000000000000000000000000000000000000
280000000000000000000000000000000000000000000000000
320000000000000000000000000000000000000000000000000
360000000000000000000000000000000000000000000000000
400000000000000000000000000000000000000000000000000
450000000000000000000000000000000000000000000000000
500000000000000000000000000000000000000000000000000
560000000000000000000000000000000000000000000000000
630000000000000000000000000000000000000000000000000
710000000000000000000000000000000000000000000000000
800000000000000000000000000000000000000000000000000
900000000000000000000000000000000000000000000000000
1000000000000000000000000000000000000000000000000000
1100000000000000000000000000000000000000000000000000
1250000000000000000000000000000000000000000000000000
1400000000000000000000000000000000000000000000000000
1600000000000000000000000000000000000000000000000000
1800000000000000000000000000000000000000000000000000
2000000000000000000000000000000000000000000000000000
2200000000000000000000000000000000000000000000000000
2500000000000000000000000000000000000000000000000000
2800000000000000000000000000000000000000000000000000
3200000000000000000000000000000000000000000000000000
3600000000000000000000000000000000000000000000000000
4000000000000000000000000000000000000000000000000000
4500000000000000000000000000000000000000000000000000
5000000000000000000000000000000000000000000000000000
5600000000000000000000000000000000000000000000000000
6300000000000000000000000000000000000000000000000000
7100000000000000000000000000000000000000000000000000
8000000000000000000000000000000000000000000000000000
9000000000000000000000000000000000000000000000000000
10000000000000000000000000000000000000000000000000000
11000000000000000000000000000000000000000000000000000
12500000000000000000000000000000000000000000000000000
14000000000000000000000000000000000000000000000000000
16000000000000000000000000000000000000000000000000000
18000000000000000000000000000000000000000000000000000
20000000000000000000000000000000000000000000000000000
22000000000000000000000000000000000000000000000000000
25000000000000000000000000000000000000000000000000000
28000000000000000000000000000000000000000000000000000
32000000000000000000000000000000000000000000000000000
36000000000000000000000000000000000000000000000000000
40000000000000000000000000000000000000000000000000000
45000000000000000000000000000000000000000000000000000
50000000000000000000000000000000000000000000000000000
56000000000000000000000000000000000000000000000000000
63000000000000000000000000000000000000000000000000000
71000000000000000000000000000000000000000000000000000
80000000000000000000000000000000000000000000000000000
90000000000000000000000000000000000000000000000000000
100000000000000000000000000000000000000000000000000000
110000000000000000000000000000000000000000000000000000
125000000000000000000000000000000000000000000000000000
140000000000000000000000000000000000000000000000000000
160000000000000000000000000000000000000000000000000000
180000000000000000000000000000000000000000000000000000
200000000000000000000000000000000000000000000000000000
220000000000000000000000000000000000000000000000000000
250000000000000000000000000000000000000000000000000000
280000000000000000000000000000000000000000000000000000
320000000000000000000000000000000000000000000000000000
360000000000000000000000000000000000000000000000000000
400000000000000000000000000000000000000000000000000000
450000000000000000000000000000000000000000000000000000
500000000000000000000000000000000000000000000000000000
560000000000000000000000000000000000000000000000000000
630000000000000000000000000000000000000000000000000000
710000000000000000000000000000000000000000000000000000
800000000000000000000000000000000000000000000000000000
900000000000000000000000000000000000000000000000000000
1000000000000000000000000000000000000000000000000000000
1100000000000000000000000000000000000000000000000000000
1250000000000000000000000000000000000000000000000000000
1400000000000000000000000000000000000000000000000000000
1600000000000000000000000000000000000000000000000000000
1800000000000000000000000000000000000000000000000000000
2000000000000000000000000000000000000000000000000000000
2200000000000000000000000000000000000000000000000000000
2500000000000000000000000000000000000000000000000000000
2800000000000000000000000000000000000000000000000000000
3200000000000000000000000000000000000000000000000000000
3600000000000000000000000000000000000000000000000000000
4000000000000000000000000000000000000000000000000000000
4500000000000000000000000000000000000000000000000000000
5000000000000000000000000000000000000000000000000000000
5600000000000000000000000000000000000000000000000000000
6300000000000000000000000000000000000000000000000000000
7100000000000000000000000000000000000000000000000000000
8000000000000000000000000000000000000000000000000000000
9000000000000000000000000000000000000000000000000000000
10000000000000000000000000000000000000000000000000000000
11000000000000000000000000000000000000000000000000000000
12500000000000000000000000000000000000000000000000000000
14000000000000000000000000000000000000000000000000000000
16000000000000000000000000000000000000000000000000000000
18000000000000000000000000000000000000000000000000000000
20000000000000000000000000000000000000000000000000000000
22000000000000000000000000000000000000000000000000000000
25000000000000000000000000000000000000000000000000000000
28000000000000000000000000000000000000000000000000000000
32000000000000000000000000000000000000000000000000000000
36000000000000000000000000000000000000000000000000000000
40000000000000000000000000000000000000000000000000000000
45000000000000000000000000000000000000000000000000000000
50000000000000000000000000000000000000000000000000000000
56000000000000000000000000000000000000000000000000000000
63000000000000000000000000000000000000000000000000000000
71000000000000000000000000000000000000000000000000000000
80000000000000000000000000000000000000000000000000000000
90000000000000000000000000000000000000000000000000000000
100000000000000000000000000000000000000000000000000000000
110000000000000000000000000000000000000000000000000000000
125000000000000000000000000000000000000000000000000000000
140000000000000000000000000000000000000000000000000000000
160000000000000000000000000000000000000000000000000000000
180000000000000000000000000000000000000000000000000000000
200000000000000000000000000000000000000000000000000000000
220000000000000000000000000000000000000000000000000000000
250000000000000000000000000000000000000000000000000000000
280000000000000000000000000000000000000000000000000000000
320000000000000000000000000000000000000000000000000000000
360000000000000000000000000000000000000000000000000000000
400000000000000000000000000000000000000000000000000000000
450000000000000000000000000000000000000000000000000000000
500000000000000000000000000000000000000000000000000000000
560000000000000000000000000000000000000000000000000000000
630000000000000000000000000000000000000000000000000000000
710000000000000000000000000000000000000000000000000000000
800000000000000000000000000000000000000000000000000000000
900000000000000000000000000000000000000000000000000000000
1000000000000000000000000000000000000000000000000000000000
1100000000000000000000000000000000000000000000000000000000
1250000000000000000000000000000000000000000000000000000000
1400000000000000000000000000000000000000000000000000000000
1600000000000000000000000000000000000000000000000000000000
1800000000000000000000000000000000000000000000000000000000
2000000000000000000000000000000000000000000000000000000000
2200000000000000000000000000000000000000000000000000000000
2500000000000000000000000000000000000000000000000000000000
2800000000000000000000000000000000000000000000000000000000
3200000000000000000000000000000000000000000000000000000000
3600000000000000000000000000000000000000000000000000000000
4000000000000000000000000000000000000000000000000000000000
4500000000000000000000000000000000000000000000000000000000
5000000000000000000000000000000000000000000000000000000000
5600000000000000000000000000000000000000000000000000000000
6300000000000000000000000000000000000000000000000000000000
7100000000000000000000000000000000000000000000000000000000
8000000000000000000000000000000000000000000000000000000000
9000000000000000000000000000000000000000000000000000000000
10000000000000000000000000000000000000000000000000000000000
11000000000000000000000000000000000000000000000000000000000
12500000000000000000000000000000000000000000000000000000000
14000000000000000000000000000000000000000000000000000000000
16000000000000000000000000000000000000000000000000000000000
18000000000000000000000000000000000000000000000000000000000
20000000000000000000000000000000000000000000000000000000000
22000000000000000000000000000000000000000000000000000000000
25000000000000000000000000000000000000000000000000000000000
28000000000000000000000000000000000000000000000000000000000
32000000000000000000000000000000000000000000000000000000000
36000000000000000000000000000000000000000000000000000000000
40000000000000000000000000000000000000000000000000000000000
45000000000000000000000000000000000000000000000000000000000
50000000000000000000000000000000000000000000000000000000000
56000000000000000000000000000000000000000000000000000000000
63000000000000000000000000000000000000000000000000000000000
71000000000000000000000000000000000000000000000000000000000
80000000000000000000000000000000000000000000000000000000000
90000000000000000000000000000000000000000000000000000000000
100000000000000000000000000000000000000000000000000000000000
110000000000000000000000000000000000000000000000000000000000
125000000000000000000000000000000000000000000000000000000000
140000000000000000000000000000000000000000000000000000000000
160000000000000000000000000000000000000000000000000000000000
180000000000000000000000000000000000000000000000000000000000
200000000000000000000000000000000000000000000000000000000000
220000000000000000000000000000000000000000000000000000000000
250000000000000000000000000000000000000000000000000000000000
280000000000000000000000000000000000000000000000000000000000
320000000000000000000000000000000000000000000000000000000000
360000000000000000000000000000000000000000000000000000000000
400000000000000000000000000000000000000000000000000000000000
450000000000000000000000000000000000000000000000000000000000
500000000000000000000000000000000000000000000000000000000000
560000000000000000000000000000000000000000000000000000000000
630000000000000000000000000000000000000000000000000000000000
710000000000000000000000000000000000000000000000000000000000
800000000000000000000000000000000000000000000000000000000000
900000000000000000000000000000000000000000000000000000000000
1000000000000000000000000000000000000000000000000000000000000
1100000000000000000000000000000000000000000000000000000000000
1250000000000000000000000000000000000000000000000000000000000
1400000000000000000000000000000000000000000000000000000000000
1600000000000000000000000000000000000000000000000000000000000
1800000000000000000000000000000000000000000000000000000000000
2000000000000000000000000000000000000000000000000000000000000
2200000000000000000000000000000000000000000000000000000000000
2500000000000000000000000000000000000000000000000000000000000
2800000000000000000000000000000000000000000000000000000000000
3200000000000000000000000000000000000000000000000000000000000
3600000000000000000000000000000000000000000000000000000000000
4000000000000000000000000000000000000000000000000000000000000
4500000000000000000000000000000000000000000000000000000000000
5000000000000000000000000000000000000000000000000000000000000
5600000000000000000000000000000000000000000000000000000000000
6300000000000000000000000000000000000000000000000000000000000
7100000000000000000000000000000000000000000000000000000000000
8000000000000000000000000000000000000000000000000000000000000
9000000000000000000000000000000000000000000000000000000000000
10000000000000000000000000000000000000000000000000000000000000
11000000000000000000000000000000000000000000000000000000000000
12500000000000000000000000000000000000000000000000000000000000
14000000000000000000000000000000000000000000000000000000000000
16000000000000000000000000000000000000000000000000000000000000
18000000000000000000000000000000000000000000000000000000000000
20000000000000000000000000000000000000000000000000000000000000
22000000000000000000000000000000000000000000000000000000000000
25000000000000000000000000000000000000000000000000000000000000
28000000000000000000000000000000000000000000000000000000000000
32000000000000000000000000000000000000000000000000000000000000
36000000000000000000000000000000000000000000000000000000000000
40000000000000000000000000000000000000000000000000000000000000
45000000000000000000000000000000000000000000000000000000000000
50000000000000000000000000000000000000000000000000000000000000
56000000000000000000000000000000000000000000000000000000000000
63000000000000000000000000000000000000000000000000000000000000
71000000000000000000000000000000000000000000000000000000000000
80000000000000000000000000000000000000000000000000000000000000
90000000000000000000000000000000000000000000000000000000000000
100000000000000000000000000000000000000000000000000000000000000
110000000000000000000000000000000000000000000000000000000000000
125000000000000000000000000000000000000000000000000000000000000
140000000000000000000000000000000000000000000000000000000000000
160000000000000000000000000000000000000000000000000000000000000
180000000000000000000000000000000000000000000000000000000000000
200000000000000000000000000000000000000000000000000000000000000
220000000000000000000000000000000000000000000000000000000000000
250000000000000000000000000000000000000000000000000000000000000
280000000000000000000000000000000000000000000000000000000000000
320000000000000000000000000000000000000000000000000000000000000
360000000000000000000000000000000000000000000000000000000000000
400000000000000000000000000000000000000000000000000000000000000
450000000000000000000000000000000000000000000000000000000000000
500000000000000000000000000000000000000000000000000000000000000
560000000000000000000000000000000000000000000000000000000000000
630000000000000000000000000000000000000000000000000000000000000
710000000000000000000000000000000000000000000000000000000000000
800000000000000000000000000000000000000000000000000000000000000
900000000000000000000000000000000000000000000000000000000000000
1000000000000000000000000000000000000000000000000000000000000000
1100000000000000000000000000000000000000000000000000000000000000
1250000000000000000000000000000000000000000000000000000000000000
1400000000000000000000000000000000000000000000000000000000000000
1600000000000000000000000000000000000000000000000000000000000000
1800000000000000000000000000000000000000000000000000000000000000
2000000000000000000000000000000000000000000000000000000000000000
2200000000000000000000000000000000000000000000000000000000000000
2500000000000000000000000000000000000000000000000000000000000000
2800000000000000000000000000000000000000000000000000000000000000
3200000000000000000000000000000000000000000000000000000000000000
3600000000000000000000000000000000000000000000000000000000000000
4000000000000000000000000000000000000000000000000000000000000000
4500000000000000000000000000000000000000000000000000000000000000
5000000000000000000000000000000000000000000000000000000000000000
5600000000000000000000000000000000000000000000000000000000000000
6300000000000000000000000000000000000000000000000000000000000000
7100000000000000000000000000000000000000000000000000000000000000
8000000000000000000000000000000000000000000000000000000000000000
9000000000000000000000000000000000000000000000000000000000000000
10000000000000000000000000000000000000000000000000000000000000000
11000000000000000000000000000000000000000000000000000000000000000
12500000000000000000000000000000000000000000000000000000000000000
14000000000000000000000000000000000000000000000000000000000000000
16000000000000000000000000000000000000000000000000000000000000000
18000000000000000000000000000000000000000000000000000000000000000
20000000000000000000000000000000000000000000000000000000000000000
22000000000000000000000000000000000000000000000000000000000000000
25000000000000000000000000000000000000000000000000000000000000000
28000000000000000000000000000000000000000000000000000000000000000
32000000000000000000000000000000000000000000000000000000000000000
36000000000000000000000000000000000000000000000000000000000000000
40000000000000000000000000000000000000000000000000000000000000000
45000000000000000000000000000000000000000000000000000000000000000
50

XL. LEÇON.

Le Royaume des Deux Siciles.

D. *EXPLIQUEZ les parties méridionales de l'Italie ?*

R. Ces parties ſont le royaume de Naples & de Sicile, qu'on nomme aujourd'hui *Royaume des Deux Siciles* : il eſt poſſédé par un infant d'Eſpagne.

D. *Diviſez le royaume de Naples ?*

R. Ce royaume ſe diviſe en quatre grandes provinces ; ſavoir, l'*Abruzze* & la *Pouille*, à l'orient de l'Apennin ; la *Terre de Labour* & la *Calabre*, à l'occident de cette même chaîne de montagnes.

D. *Quelles ſont les provinces & les villes de l'Abruzze ?*

R. L'Abruzze ſe partage en trois provinces ; l'*Abruzze ultérieure* & l'*Abruzze citérieure*, baignées toutes deux par le golfe de Veniſe ; & le comté de *Moliſe*, dans les terres. La premiere, a pour villes, AQUILA, ATRI & TÉRAMO. Dans la ſeconde, ſont CIVITA DI CHIÉTI, LANCIANO & SULMONA. Le comté de Moliſe a MOLISE, TRIVENTO & ISERNIA.

D. *Quelles villes & provinces contient la Terre de Labour ?*

R. La Terre de Labour contient la *Terre de Labour* propre, avec la *Principauté ultérieure*, & la *Principauté citérieure*. La pre-

miere & la derniere ſont baignées par la Méditerranée. Les villes principales de la Terre de Labour, ſont NAPLES, capitale de tout le royaume, grande & riche, avec un mouillage & un baſſin pour les galeres, duquel on pourroit faire un bon port; CAPOUE, GAÉTE, POUZOLES; & vers le nord l'abbaye du Mont-Caſſin, qui eſt le berceau de l'ordre de S. Benoît.

D. *Quelles ſont les autres villes de ces provinces?*

R. Dans la Principauté ultérieure ſont MONTE-MARANO & CONZA. On y trouve auſſi BÉNÉVENT, duché & archevêché, qui appartient au Pape avec ſon territoire. Dans la Principauté citérieure, ſont AMALFI & SALERNE, avec titre d'archevêchés.

D. *Quelles provinces & quelles villes comprend la Pouille?*

R. Les provinces ſont la *Capitanate*, la *Terre de Bari*, & la *Terre d'Otrante*, qui toutes trois ſont baignées par le golfe de Veniſe. On y trouve les villes de MANFRÉDONIA, BARI, OTRANTE, archevêché, avec TRANI & TARENTE, qui ſont des évêchés.

D. *Que contient la Calabre?*

R. Elle contient la *Baſilicate*, la *Calabre citérieure* & la *Calabre ultérieure*, toutes trois ſur la mer. Les villes principales ſont CIRENZA, COSENZA, SAN-SEVERINO, avec archevêché, & RÉGIO.

D. *Comment diviſez-vous la Sicile?*

R. La Sicile, qui eſt une île, avec titre de royaume, ſe diviſe en trois grandes vallées, qui ſont celles de *Démona*, au nord-eſt, de *Mazara*, à l'oueſt, & de *Noto*, au ſud-eſt.

D. *Quelles ſont les principales villes ?*

R. MESSINE, capitale, grande, riche & commerçante, ſur le Fare ou détroit de Meſſine, du côté du royaume de Naples; PALERME, grande ville, avec un port, a titre d'archevêché; MAZARA, auſſi avec un port & un évêché; CATANA, ville maritime, à l'orient, preſque ruinée par l'embrâſement du Mont-Gibel ou Etna; enfin SIRACUSE, autrefois capitale de la Sicile.

D. *Quel eſt le gouvernement du royaume des Deux Siciles ?*

R. Ce royaume, ſujet autrefois à beaucoup de révolutions, eſt aujourd'hui une monarchie, dont le gouvernement, qui eſt très-ſage, a été formé ſur le modele de ceux de France & d'Eſpagne, depuis 1735, que Don Carlos, infant d'Eſpagne, s'en rendit maître par la force des armes, & qu'il lui a été cédé par le traité de Vienne en 1738. Ce prince étant devenu roi d'Eſpagne en 1759, a établi Naples l'un de ſes fils en ſa place.

XLI. LEÇON.

Les îles de l'Italie.

D. *QUELLES ſont les îles de l'Italie?*

R. Ces îles ſont la *Sicile*, que nous venons de décrire, l'île de *Sardaigne*, qui a le titre de royaume; l'île de *Corſe*; l'île d'*Elbe*, près de la Toſcane; celles de *Lipari*, au nord de la Sicile, & l'île de *Malthe*, à ſon midi. On y peut joindre *Corfou*, *Sainte-Maure*, *Céphalonie*, *Zante*, parce qu'elles appartiennent aux Vénitiens, & qu'elles ſe trouvent ſur la carte d'Italie.

D. *Que contient l'île de Sardaigne?*

R. Ce royaume, qui étoit autrefois à l'Eſpagne, appartient depuis 1720 au duc de Savoye, qui en conſéquence a pris le titre de Roi. Le terrein eſt très fertile, quoiqu'on y trouve autant & plus de montagnes que de plaines. Il ſe diviſe en *Cap Lugodori* & en *Cap Cagliari*. Dans le premier eſt la ville de SASSARI, archevêché, au nord-oueſt; & dans le ſecond, CAGLIARI, capitale de l'île, avec un archevêché & un port. ORISTAGNI, qui eſt auſſi un archevêché, eſt à l'oueſt.

D. *Qu'eſt-ce que l'île de Corſe?*

R. Cette île, qui appartient aujourd'hui à la France, à qui les Génois l'ont cédée, eſt coupée en deux par une chaîne de montagnes. Dans la partie ſeptentrionale on trouve

LA BASTIA, ville épiſcopale, avec un bon port. BONIFACIO & ADJAZZO ſont dans la partie méridionale. L'île *Capraia*, au nord-eſt, dépend de l'île de Corſe.

D. *Quelles ſont les autres îles de l'Italie ?*

R. L'île d'*Elbe* eſt partagée entre le duc de Toſcane & le roi de Naples : celles de *Lipari* ſont peu conſidérables, & dépendent de la Sicile. Il n'y a que Malthe qui mérite que l'on s'y arrête.

D. *Que doit-on remarquer par rapport à Malthe ?*

R. L'île de Malthe dépendoit de la Sicile. L'empereur Charles-Quint la donna, en 1530, aux chevaliers de S. Jean de Jéruſalem, qui venoient de perdre celle de Rhodes. Malthe a pour capitale LA VALETTE, la plus forte place de l'univers. Cette île, enviée depuis plus de 200 ans par les Turcs, n'eſt redevable de ſon ſalut, qu'à la Providence, qui l'a ſauvée en 1749, de la fatale conſpiration tramée par le pacha de Rhodes, qui y étoit priſonier, & renouvellée par le même pacha en 1750. Près de l'île de Malthe eſt la petite île de *Gozo*, qui appartient auſſi aux chevaliers.

XLII. LEÇON.

La Turquie d'Europe.

D. *QU'EST-CE que la Turquie d'Europe ?*

R. Ce ſont les états que le grand ſeigneur ou empereur des Turcs, poſſéde en Europe depuis plus de 300 ans, par la ruine de l'empire de Conſtantinople. Ils ſe diviſent en provinces ſeptentrionales, & provinces méridionales.

D. *Nommez les provinces ſeptentrionales?*

R. Il y en a dix; ſavoir, d'orient en occident, la *petite Tartarie*, la *Beſſarabie* ou le *Boudziac*, la *Moldavie*, la *Valaquie*, la *Servie*, la *Boſnie*, la *Croatie*. La reine de Hongrie poſſéde une partie de cette derniere province. Les autres ſont la *Dalmatie*, partagée entre les Vénitiens & les Turcs; la *Bulgarie* & la *Romanie*. Les quatre premieres ſont plutôt tributaires ou protégées par le Turc, qu'elles ne ſont dans ſon domaine, ſur-tout la petite Tartarie.

D. *Quelles ſont les villes principales de ces provinces?*

R. BACHASERAÏ, OR ou PERECOP, & CAFFA, ſont dans la petite Tartarie; OCSACOW & BENDER, dans la Beſſarabie; JASSI, en Moldavie; TERGOWISK, en Valaquie; BELGRADE, en Servie, démolie par le dernier traité; BOSNA-SERAÏ, en Boſnie; BIHACZ ou WIHITZ, en Croatie; NARENTA, en Dalmatie; SOPHIE, en Bulgarie; CONSTANTINOPLE, capitale de tout l'empire Turc; ANDRINOPLE & GALLIPOLI, en Romanie.

D. *Quelles ſont les provinces méridionales de la Turquie Européenne?*

R. Il y en a quatre; savoir, la *Macédoine*, & l'*Albanie*, au nord; la *Livadie* au milieu, & la *Morée* au midi. Il faut y joindre les îles de l'Archipel, nommé anciennement Mer Egée.

D. *Nommez les villes principales de ces quatre provinces?*

R. Les villes principales sont, SALONICHI, autrefois Thessalonique, sur un golfe de l'Archipel, qu'on nomme la Mer Blanche; & LARISSE, dans la Macédoine; SCUTARI & DURAZZO, en Albanie; ATINES ou SETINES, autrefois Athènes; LÉPANTE & STIVES ou Thèbes, en Livadie; CORINTHE, MODON & MISITRA, qui est l'ancienne Lacédémone, dans la Morée, autrefois connue sous le nom de Péloponnèse.

D. *Quelles sont les îles de la Turquie Européenne?*

R. Les plus considérables de ces îles, situées dans l'Archipel, sont *Stalimène*, vers le nord; *Négrepont*, voisine de la Livadie; *Skiro*, *Andro*, *Cérigo*, & *Candie*, autrefois Créte, qui est la plus grande de ces îles. Il y en a encore plusieurs autres petites, moins considérables.

D. *Le Turc ne protége-t-il pas quelque Etat en Europe?*

R. Il accorde sa protection à la petite république de Raguse, située dans la Dalmatie, dont les villes principales sont RAGUSE, capitale & archevêché, avec un bon

port; & STAGNO-GRANDE, avec quelques îles.

D. *Que doit-on remarquer encore par rapport à la Turquie Européenne?*

R. Ce qui doit étonner, est de voir cette monarchie se soutenir depuis trois cens ans, au milieu de toutes les puissances chrétiennes, dont elle est l'ennemie par sa religion, qui est celle de Mahomet. On peut dire que c'est la jalousie entre les autres souverains, qui fait aujourd'hui sa plus grande force.

D. *Quel est le gouvernement de l'empire Turc, ou Ottoman?*

R. Comme la nation est purement militaire, le gouvernement en est absolu, & même despotique, tel qu'on doit l'exercer au milieu du bruit des armes; autrement la moindre tolérance ne sauroit être que très-préjudiciable à l'obéissance des peuples & à la puissance du souverain; ce qui n'empêche pas néanmoins que la loi naturelle, & la police, n'y soient aussi exactement observées que par-tout ailleurs, & quelquefois même plus régulièrement en quelques-unes de ses parties.

XLIII. LEÇON.

L'ASIE.

D. *QU'EST-CE que l'Asie?*

R. L'Asie, située à l'orient de l'Europe,

est la plus grande des trois parties, qui forment l'ancien Continent. C'est celle qui a été habitée la premiere, & d'où les autres peuples sont partis après le déluge, pour aller habiter les différentes régions de la terre.

D. *Comment se divise l'Asie?*

R. Elle se divise en dix parties, quatre dans l'Asie septentrionale, & six dans l'Asie méridionale.

D. *Nommez les quatre parties de l'Asie septentrionale?*

R. Ce sont la Turquie d'Asie, la Géorgie, la Russie d'Asie & la Tartarie.

D. *Quelles sont les six parties de l'Asie méridionale?*

R. Ce sont l'Arabie, la Perse, le Mogol, les deux presqu'îles de l'Inde, & la Chine. Nous y ajouterons les îles, qui sont en grand nombre, & forment plusieurs corps considérables.

D. *Quelle forme de gouvernement est le plus en usage en Asie?*

R. Tous les souverains de l'Asie regnent avec une autorité absolue, & sont adorés de leurs sujets, à qui ils se montrent rarement, pour leur inspirer plus de respect. Il n'y a pas une seule république dans tout ce vaste continent.

D. *Quelles sont les religions dominantes en Asie?*

R. Le mahométisme est la religion dominante dans tous les pays de l'intérieur de

l'Asie. Les autres pays, au midi & à l'orient, sont encore plongés dans les ténébres de l'idolâtrie. Le christianisme n'est honoré que dans les endroits où les Européens ont des établissemens. Pour les Juifs, ils sont répandus en Asie, comme dans les autres parties de la terre, Dieu les destinant à renouveller son église dans les tems marqués par sa Providence.

D. *Quelles sont les montagnes de l'Asie?*

R. Il faut remarquer deux chaînes principales de montagnes, qui traversent l'Asie d'occident en orient. La premiere, connue autrefois sous le nom de Mont *Taurus* & *Imaüs*, donne l'origine aux rivieres de la partie méridionale. La seconde est composée des monts *Poyas* & *Nosse*, que les anciens appelloient Monts *Riphés* & *Hyperborés*. Les rivieres de la partie septentrionale y prennent leur source.

D. *Quelles sont les principales rivieres?*

R. Il y en a dix; quatre au midi, trois à l'orient, & trois au nord.

D. *Nommez celles du midi?*

R. Ce sont le *Tigre* & l'*Euphrate*, qui se réunissent dans le même lit, au-dessus de leur embouchure dans le golfe de Perse. L'*Inde* & le *Gange*, plus à l'orient, coulent du nord au sud, & se jettent dans la Mer des Indes.

D. *Nommez les trois rivieres qui arrosent la partie orientale?*

R. Ce sont le *Kiang* ou la *riviere Bleue*,

au midi, le *Hoàng* ou la *riviere Jaune*, au milieu, & l'*Amur* ou *Saghalien*, au nord. Ces trois rivieres coulent d'occident en orient, & se rendent dans la grande Mer.

D. *Nommez les trois qui arrosent la partie septentrionale?*

R. Ce sont l'*Obi*, le *Léna* & le *Jenisséa*, qui coulent du sud au nord dans la Mer Glaciale. C'est de ces rivieres, les plus grandes de l'Asie, que viennent ces amas de glaces, qui tombent dans la Mer du Nord.

D. *Ne remarquez-vous pas plusieurs grands Lacs en Asie?*

R. Les principaux, qu'on nomme *Mer*, à cause de leur étendue, & qu'ils reçoivent de grandes rivieres, sont, la *Mer Caspienne*, le plus considérable de tous; la *Mer d'Aral*, à son orient; la *Mer Morte*, au midi de la Palestine; & le Lac *Baikal*, dans la Tartarie, entre les sources du Léna & de l'Amur.

XLIV. LEÇON.

La Turquie d'Asie & la Georgie.

D. *QUELLES sont les provinces de l'empire Turc en Asie?*

R. Ce sont la *Natolie*, autrefois l'Asie Mineure; la *Sourie*, qui comprend ce qu'on appelloit anciennement la Syrie, la Phénicie & la Palestine ou Terre-Sainte; la *Turcomanie* ou *Arménie Turque*, & le *Diar-*

beck, entre l'Euphrate & le Tigre : c'eſt l'ancienne Méſopotamie. Le Turc poſſéde encore en Aſie une partie de la Georgie, & pluſieurs cantons en Arabie.

D. *Nommez les principales villes de la Natolie ?*

R. BURSE, au ſud-eſt de Conſtantinople, eſt l'ancienne capitale de l'empire Ottoman. Il s'y fait un grand commerce de ſoie. SMYRNE, port ſur un golphe de l'Archipel, vers le milieu de la côte, eſt la plus commerçante des *échelles du levant*. COGNY, qui eſt l'ancienne Icone, eſt preſqu'au milieu de la preſqu'île. CÉSARÉE, à l'orient de Cogny, eſt l'ancienne capitale de la Cappadoce ; ſon archevêque eſt le premier des prélats ſoumis au patriarche de Conſtantinople. TREBIZONDE, port ſur la Mer Noire, a été le ſiége d'un empire fondé par une branche des empereurs Grecs.

D. *Qu'appellez-vous Échelles du Levant ?*

R. On donne ce nom à pluſieurs villes ſituées le long des côtes de la Natolie & de la Syrie, où il ſe fait un commerce conſidérable. La plupart des nations de l'Europe y ont des conſuls, pour veiller aux intérêts de leur commerce.

D. *Quelles ſont les principales villes de la Sourie ?*

R. ALEP eſt la ſeconde ville de l'empire Turc, & le centre du commerce entre la Méditerranée & les Indes. ALEXANDRETTE eſt le port d'Alep, qui eſt à trente lieues

dans les terres. ANTIOCHE, sur l'Oronte, aujourd'hui ruinée, étoit la résidence des anciens rois de Syrie. DAMAS, au midi d'Alep, a été la capitale d'un royaume dont il est beaucoup parlé dans l'écriture sainte. SEYDE, autrefois Sidon, ville des Phéniciens, sur la mer. On trouve plus au midi, les ruines de l'ancienne TYR. JÉRUSALEM, cette ville si célebre, seroit aujourd'hui peu connue, sans la dévotion qui y attire de toutes parts les chrétiens, pour visiter le saint sépulchre.

D. *Qu'est-ce que les Druses, qui habitent les montagnes du Liban entre Seyde & Damas?*

R. C'est une nation gouvernée par un Emir, vassal du grand seigneur. Ces Druses se disent issus des Croisés, qui, chassés de la Palestine, se réfugiérent dans ces montagnes. Ils ne sont ni chrétiens, ni mahométans: mais ils forment une secte particuliere, qui a le mahométisme en horreur. Les montagnes du Liban sont aussi occupées par d'anciens chrétiens, nommés *Maronites*, qui gémissent sous l'oppression des Turcs.

D. *Quelles sont les villes de la Turcomanie?*

R. Ce sont ERZERUM & KARS.

D. *Nommez les principales du Diarbeck?*

R. DIARBEKIR & MOSUL, toutes deux sur le Tigre, sont dans le Diarbeck propre. BAGDAD, sur le Tigre, au-dessous de Mo-

ſul, & BASSORA, ſur le Tigre & l'Euphrate réunis près le golfe Perſique, ſont deux villes conſidérables de l'*Irac-Arabi*. BETLIS, à l'orient de Diarbekir, au-delà du Tigre, eſt la capitale du *Kurdiſtan*.

D. *Quelles ſont les îles de la Turquie Aſiatique?*

R. La plus conſidérable eſt l'île de *Chypre*, entre les côtes de Natolie & de Sourie. Sa capitale eſt NICOSIE. Près la Natolie, à l'extrémité des côtes voiſines de l'Archipel, eſt l'île de *Rhodes*, autrefois occupée par les chevaliers de S. Jean de Jéruſalem. On attribue encore à l'Aſie, les *îles Sporades*, ſituées dans l'Archipel, le long des côtes de Natolie. Les principales, ſont du nord au ſud; *Ténédos*, vis-à-vis les ruines de l'ancienne Troye; *Mételin*, autrefois Lesbos; *Chio*; *Samos* & *Pathmos*. Cette derniere eſt célébre par l'exil de S. Jean l'Evangéliſte, qui y écrivit ſon Apocalypſe.

D. *Qu'eſt-ce que la Georgie?*

R. La Georgie ou Gurgiſtan, eſt cette contrée ſituée entre la Mer Noire & la Mer Caſpienne. Elle renferme pluſieurs pays; ſavoir, la *Mingrélie*, le *Guriel*, l'*Imiretta* & le *Carduel*, avec le *Caket*. Tous ces pays ſont extrêmement coupés par des rivieres & des montagnes: les Turcs en poſſedent les parties occidentales, & les Perſans les orientales.

XLV. LEÇON.

La Russie d'Asie.

D. *QUEST-CE que la Russie d'Asie?*

R. C'est une vaste étendue de pays qui occupe tout le nord de l'Asie, & qui fait partie de l'empire des Russes. Les monts *Kamenoi-Poyas* la séparent naturellement en deux parties; l'une *occidentale*, arrosée par le Volga & le Jaick, qui se rendent dans la Mer Caspienne; & l'autre *orientale*, qu'on nomme la Sibérie.

D. *Décrivez les pays de la partie occidentale?*

R. Elle comprend la portion de la Tartarie, qui appartient à l'empire de Russie: & elle est partagée en trois gouvernemens; savoir, d'*Astrakan*, d'*Orenbourg* & de *Casan*, qui prennent leur nom de leurs capitales. La ville d'ASTRAKAN est située dans une île du Volga, près l'embouchure de ce fleuve dans la Mer Caspienne. ORENBOURG est une nouvelle ville, bâtie en 1738, sur le Jaïk. KASAN est sur le Volga, au-dessous de sa sortie de la Russie d'Europe.

D. *Qu'est-ce que la Sibérie, qui forme la partie orientale de l'empire Russien en Asie?*

R. La Sibérie a plus de 1200 lieues de l'occident à l'orient, & environ 400 du septentrion au midi. On la divise en trois grandes provinces, dans lesquelles sont aujourd'hui

aujourd'hui mêlés trois sortes de peuples.

D. *Quelles sont ces provinces?*

R. Elles prennent le nom de leurs capitales; savoir TOBOLSK, qui est la résidence du gouverneur de toute la Sibérie; IENISEISK, & IRKOUTSK, près d'un grand lac nommé Baikal.

D. *Marquez les noms des trois sortes de peuples de la Sibérie?*

R. Ce sont les Païens, Samoiédes, Ostiakes, Tongouses, &c. que l'on regarde comme les plus anciens habitans: les Tartares Mahométans, sur lesquels les Russes ont conquis, il y a environ 150 ans, la Sibérie occidentale: les Russes, qui en sont les plus nouveaux habitans: ils y ont bâti nombre de villes, & y ont trouvé des mines de fer, de cuivre, d'argent & d'or, avec quantité de magnifiques fourures.

D. *Qu'est-ce que le Kamtchatka, qui est à l'extrêmité orientale de la Sibérie?*

R. C'est une presqu'île, d'où les Russes ont déja navigué au Japon & en Amérique. On a découvert ainsi la configuration de la terre de ce côté, qu'on ne connoissoit point avant ce tems.

D. *Ne seroit-ce pas par le détroit voisin du Kamtchatka, que l'Amérique a été peuplée?*

R. Cela paroît certain. Le détroit est souvent glacé: les bêtes féroces auront passé par-là en Amérique, & peut-être les hommes en les poursuivant, ou autrement.

Quoi qu'il en ſoit, on trouve de grands rapports entre les peuples du nord de l'Aſie, & les Américains.

XLVI. LEÇON.

La grande Tartarie.

D. *QUE comprenez-vous ſous le nom de grande Tartarie?*

R. Une vaſte étendue de pays, bornée au nord par la Sibérie, & au midi par la Chine, l'Indoſtan, la Perſe, &c. On l'appelle grande Tartarie, pour la diſtinguer de la petite, qui eſt en Europe; & on la partage en trois, ſavoir, la *Tartarie Ruſſienne*, dont nous venons de parler; la *Tartarie indépendante*, & la *Tartarie Chinoiſe*.

D. *Que contient la Tartarie indépendante?*

R. La partie renfermée entre la Mer Noire & la Mer Caſpienne, eſt occupée par les Tartares Circaſſes, Kubans, Dageſtans, & autres qui habitent le mont Caucaſe. On y remarque TERKI ſur la Mer Caſpienne. A l'orient de cette mer, eſt la plus grande partie de la Tartarie indépendante, qui contient diverſes ſortes de Tartares Mahométans, & les Kalmouks ou Eluts, qui ſont païens.

D. *Quels ſont ces Tartares Mahométans?*

R. Ce ſont les Karakalpaks, les Turk-

mens, les Casatchias, & les Usbeks, qui sont les plus puissans, & qui occupent les pays nommés Kharasm & grande Bukharie.

D. *Ces Tartares Mahométans n'ont-ils pas des villes remarquables?*

R. Leurs villes principales sont OTRAR, URGHENS, SAMARKAND, fort déchue de ce qu'elle étoit autrefois, BUKHARA & BALK, toutes deux grandes & commerçantes.

D. *Qu'est-ce que les Tartares Kalmouks?*

R. Ce sont ceux des Tartares païens, qui occupent le milieu de la Tartarie: ils se nomment aussi Eluths. A l'extrêmité de leurs états, & dans ce qu'on appelle le *Tibet*, demeure le Dalai-Lama, ou souverain pontife des Tartares Kalmouks & Mogols, qui le regardent comme une espece de divinité.

D. *Quelles sont les villes de cette branche de Tartares?*

R. Comme leur khan ou prince, nommé Contaisch, habite sous des tentes, il y a peu de villes considérables, si ce n'est dans la petite Bukharie, où sont KASCHGAR, capitale, avec JERKEEN & KOTEN.

D. *Décrivez la Tartarie Chinoise?*

R. On peut la diviser en partie occidentale, & partie orientale. Dans la premiere, sont les Mogols Jaunes, ou Kalkas, qui sont seulement vassaux de la Chine, & les Mogols Noirs, appellés Mongous par les

Tartares Chinois, auxquels ils se sont soumis. Les Mogols Jaunes sont séparés des Mogols Noirs par un grand désert appellé *Chamo* ou *Cobi*.

D. *Que contient la seconde partie, qui est la plus orientale ?*

R. Elle contient le pays des Tartares Mantchéous, qui ont fait, il y a cent vingt ans, la conquête de l'Empire de la Chine. Ce pays se divise en trois gouvernemens.

D. *Nommez ces gouvernemens & leurs principales villes ?*

R. Ils prennent leurs noms de leurs capitales, CHINYAN, KIRIN-OULA & TCITCICAR.

D. *Que remarque-t-on sur les Tartares en général ?*

R. La plupart de ces peuples, à l'exception des Mantchéous, sont errans, comme l'étoient les premiers hommes : il y en a même quelques-uns, qui malgré les rigueurs de l'hiver, ne laissent pas d'occuper toujours les campagnes, & n'ont de retraites que leurs chariots. Mais une chose fort remarquable chez ces peuples, est que ceux qui sont restés dans les ténébres du paganisme, ont plus d'équité & de droiture que ceux qui sont mahométans : en quoi les premiers tiennent encore quelque chose des anciens Scythes dont ils descendent.

XLVII. LEÇON.

L'Arabie & la Perſe.

D. *Qu'est-ce que l'Arabie?*

R. L'Arabie eſt une grande preſqu'île, qui ſe partage en trois parties; ſavoir, l'*Arabie Pétrée*, qui eſt d'une médiocre étendue, & confine à l'Egypte & à la Mer Rouge : l'*Arabie déſerte*, à l'orient, qui eſt peu habitée; enfin l'*Arabie heureuſe*, la plus fertile & la mieux cultivée des trois Arabies.

D. *Qu'eſt-ce que l'Arabie Pétrée?*

R. Elle eſt ainſi nommée de la ville de PÉTRA, autrefois ſa capitale, & qui ſe nomme aujourd'hui KARAC, preſque déſerte & ſur une montagne. On peut remarquer encore AILAH & KALAAT-AL-ACABA, qui ſont les ports d'*Ailath* & *Aſiongaber*, d'où partoient les flotes de Salomon pour Ophir & Tarſis.

D. *Qu'eſt-ce que l'Arabie déſerte?*

R. L'Arabie déſerte eſt ainſi appellée de ſes vaſtes ſolitudes, que la ſéchereſſe des ſables brulans rend inhabitables. Ses principales villes ſont, ANA, ſur l'Euphrate, HAGIAR, ſur une montagne, avec quelques autres moins conſidérables.

D. *Que comprend l'Arabie heureuſe?*

R. Elle comprend pluſieurs petits pays; ſavoir, au midi, les royaumes d'Aden ou

de Moca, près de l'entrée de la Mer Rouge, avec les pays d'Hagiaz ou d'Hijaz, de Maſcate, d'Oman, de Bahrin. C'eſt dans le pays d'Hijaz, que ſe trouvent MÉDINE & LA MECQUE, qui ſont chacune la capitale & la demeure d'un chérif de la race de Mahomet, & où les Mahométans vont en pélerinage.

D. *Nommez les autres villes principales de l'Arabie heureuſe?*

R. Ces villes ſont, FARTACH, ADEN, MOCA, d'où vient le bon caffé; & au nord, MASCATE, EL CATIF, où l'on pêche des perles; JEMAMA ſur une montagne. Pluſieurs de ces pays & villes ſont ou tributaires de l'empereur des Turcs, ou du moins ſous ſa protection.

D. *Faites la deſcription de la Perſe?*

R. La Perſe eſt un royaume autrefois héréditaire; mais qui, depuis le commencement de ce ſiécle, a été ſujet à beaucoup de révolutions, par l'avidité de pluſieurs uſurpateurs, qui ſe ſont ou chaſſés ou détruits ſucceſſivement. Il eſt d'une aſſez grande étendue, ayant 500 lieues du couchant au levant, & 370 du nord au ſud: il ſe diviſe communément en quatorze provinces.

D. *Quelles ſont les provinces de la Perſe?*

R. Sept ſont au nord du mont Taurus, & ſept à ſon midi. Les ſept premieres ſont, le *Chirvan*, ſur la Mer Caſpienne; l'*Iran*

ou l'Arménie Perſane, l'*Aderbijan*, le *Gulan* ou *Kilan*, le *Maſandéran*, ces deux ſur la Mer Caſpienne; le *Choraſan* & le *Candahar*, à l'orient. Les ſept du midi ſont, l'*Irac-Agémi*, le *Chuſiſtan*, le *Farſiſtan*, le *Kerman*, le *Ségeſtan*, le *Sableſtan* & le *Mécran*.

D. *Quelles ſont les principales villes de la Perſe?*

R. Ce ſont, ERIVAN, en Arménie; DERBENT, ſur la Mer Caſpienne; TAURIS, près du lac Van; AMADAN, ISPAHAN, capitale de toute la Perſe; SUSTER, CHIRAS, KERMAN, BANDER-ABASSI, MÉCRAN, CANDAHAR, ſur les frontieres du Mogol. La ville & l'île d'*Ormus*, à l'entrée du golfe Perſique, a eu des rois particuliers, & fut enſuite occupée par les Portugais, qui l'ont perdue par la jalouſie des Anglois, leſquels ont aidé le roi de Perſe à s'en rendre maître.

XLVIII. LEÇON.

Le Mogol ou l'Indoſtan, & les deux preſqu'îles de l'Inde.

D. *COMMENT diviſez-vous l'empire du Mogol?*

R. L'empire du Mogol, autrement nommé, *Indoſtan*, l'un des plus grands & des plus riches pays de l'Aſie, ſe diviſoit autrefois en 37 royaumes; mais aujourd'hui on y compte ſeulement vingt gouvernemens:

douze ſont au couchant de la montagne de Gate, & huit au levant de cette montagne.

D. *Quels gouvernemens ſont à l'occident du mont Gate?*

R. Ce ſont ceux de Cachemire, de Cabul, de Lahor ou Pengab, de Moultan, de Tata ou Sinde, de Dély, d'Agra, d'Aſmere, de Guzurate, de Candiſch, de Décan & de Bagnala, qui preſque tous portent le nom de leurs capitales.

D. *Quels gouvernemens ſont à l'orient de la montagne de Gate?*

R. Ce ſont ceux de Bacar, d'Ellabas ou Halabas ſur le Gange, de Malva, d'Ugen, de Bahar ſur le Gange, de Berar, d'Orixa, entre la côte de Coromandel & la riviere de Ganga; enfin celui de Bengale, qui occupe l'embouchure du Gange.

D. *Nommez les villes principales du Mogol?*

R. Ces villes ſont, CACHEMIRE, CABUL & LAHOR, capitale de leurs gouvernemens; DELY, capitale de tout le royaume; AGRA, où l'empereur du Mogol réſide quelquefois; CAMBAYE & SURATE, villes très-commerçantes dans le Guzurate.

D. *Qu'entend-on par les preſqu'îles de l'Inde?*

R. On entend ces deux grandes avances de terre, qui ſont des deux côtés du golfe de Bengale, l'une en-deçà du Gange, & l'autre au-delà. La premiere contient cinq

parties, qui ſont les royaumes de Viſapour, de Golconde, de Biſnagar ou Carnate, & les côtes de Malabar & de Coromandel.

D. *Quelles ſont les villes principales de cette preſqu'île en-deçà du Gange?*

R. VISAPOUR, grande & peuplée, capitale d'un royaume de même nom; GOA, qui appartient aux Portugais; GOLCONDE, capitale d'un royaume, & MASULIPATAN, très-commerçante; BISNAGAR, au roi de ce nom; GINGI, MADURÉ, COCHIN & CALICUT, dans le Malabar.

D. *Les Européens ne poſſèdent-ils pas pluſieurs villes dans cette partie de l'Inde?*

R. L'utilité du commerce a engagé les nations de l'Europe à s'y établir. Les Portugais y ont les premiers fondé des établiſſemens, dont le principal eſt GOA. Les François ont ſur la côte de Coromandel, PONTICHERI; les Hollandois, PALIACATE, NÉGAPATAN, &c. les Anglois, MADRAS; les Portugais, SAINT-THOMÉ; la Maiſon d'Autriche, SADRAPATAN ou le fort COBLON; les Danois, TRANGOBAR.

D. *Que comprenez-vous dans la preſqu'île de l'Inde au-delà du Gange?*

R. Cette partie de l'Inde ſe diviſe en pluſieurs royaumes; ſavoir, ceux d'Aſem, d'Aracan, d'Ava, de Pégu & de Siam, de Camboia, de la Cochinchine, de Laos & de Tonkin. Tous ces royaumes ont leurs villes principales, qui la plupart portent le

même nom. MALACA est dans une presqu'île de ce nom, & appartient aux Hollandois.

XLIX. LEÇON.

La Chine.

D. *QU'EST-CE que l'empire de la Chine?*

R. Cet empire est l'un des plus anciens, & même l'un des plus grands & des mieux policés de toute l'Asie.

D. *Comment divisez-vous cet empire?*

R. Il se divise en quinze grandes provinces; sept au nord, & huit au sud de la riviere de Kian, qui partage la Chine en deux parties presqu'égales.

D. *Quelles sont les provinces du nord de la Chine?*

R. Ce sont le Chensi ou Kensi, le Chansi & le Pékeli, qui sont bornées par la grande muraille de la Chine; le Chanton, le Suchuen, le Honan & le Kiangnan, ou province de Nankin.

D. *Quelles sont les huit provinces du midi de la Chine?*

R. Ce sont les provinces de Yunan, Queichéou, Houquan, Kiansi, Chekian, Fokien, Canton ou Quangtung; ces trois sont sur la mer; enfin le Quansi.

D. *Le nombre des villes est-il grand?*

R. Comme l'empire de la Chine est le

plus peuplé de l'Univers, c'eſt auſſi celui où il y a plus de villes. On en compte 155 du premier ordre, & plus de 1300 du ſecond ordre. Il y a de plus, une infinité de bourgs & de villages.

D. *Marquez les capitales des provinces du nord ?*

R. SINGAN eſt la capitale du Chenſi; TAYVEN, du Chanſi; PEKIN, du Pékeli, auſſi-bien que de tout l'Empire, parce qu'il eſt la réſidence de l'empereur; TSINAN l'eſt de la province de Chanton; CHINTOU, du Suchuen; CAIFON, du Honan; & NANKIN, la plus grande ville du monde, l'eſt de la province de ſon nom. Elle étoit autrefois la capitale de l'empire.

D. *Quelles ſont les capitales des huit autres provinces ?*

R. Ce ſont YUNAN, capitale de la province de ſon nom; QUEYAN, du Queicheou; VUCHAN, du Houquan; NANCHAN, du Kianſi; HANCHEOU, du Chekian; FOCHEOU, du Fokien; QUEILIN, du Quanſi; enfin, CANTON, grande ville maritime & commerçante, porte le nom de ſa province.

D. *Quelles ſont les îles appartenantes à la Chine ?*

R. Les plus conſidérables ſont, l'île d'*Hainan* & l'île *Formoſe*; la première au ſud-oueſt de la province de Canton, eſt très-fertile; & l'autre du côté de la province de Fokien, eſt très-riche & très-abondante.

MACAO est une ville remarquable, dans une petite île, peu éloignée de Canton. C'est où abordent tous les étrangers qui viennent par mer à la Chine.

D. *Qu'est-ce que la presqu'île de Corée?*

R. C'est un royaume au nord-est de la Chine, qui est presque tout environé de la mer : il est assez grand & assez considérable ; il paye tribut à la Chine, & il a quelques villes, mais peu distinguées. Sa capitale se nomme KINKITAO.

D. *L'Empire de la Chine n'a-t-il rien de remarquable?*

R. L'étendue de cet empire n'est pas ce qui le distingue le plus, quoiqu'il soit très-grand. Il est aussi le plus peuplé de l'Univers, & l'on compte qu'il contient environ soixante millions d'ames; ce qui n'est pas étonnant dans un peuple pacifique, & qui ne voyage point hors de son pays. Le gouvernement qui en est fort doux, est conforme à l'humeur tranquille de ses habitans, qui préférent une paix moins avantageuse, à des guerres toujours ruineuses pour les peuples.

L. LEÇON.

Les Iles appartenantes à l'Asie.

D. *QUELLES sont les îles de l'Asie?*

R. Les plus considérables se trouvent dans la Mer des Indes. En décrivant la Tur-

quie, nous avons parlé de celles qui se rencontrent dans la Mer Méditerranée.

D. *Quelles sont les îles de l'Asie situées dans la Mer des Indes?*

R. En allant de l'oueſt à l'est, on rencontre d'abord les *Maldives*, au sud-oueſt de la presqu'île de l'Inde en-deçà du Gange. Le nombre en est très-grand. Quelques auteurs en comptent jusqu'à onze ou douze mille. On trouve ensuite l'île de *Ceylan*, au sud de la côte de Coromandel; c'est une île extrêmement riche & fertile, qui produit la meilleure canelle.

D. *Continuez à marquer ces îles?*

R. Outre quelques îles peu considérables dans le golfe de Bengale, on trouve ensuite celles de *la Sonde*, où est *Sumatra*, l'une des plus considérables de l'Asie, au sud-oueſt de la presqu'île de Malaca; elle a plus de 600 lieues de circuit. Les Hollandois y ont fait bâtir plusieurs forteresses, quoiqu'elle soit possédée par plusieurs petits rois.

D. *Nommez les autres îles de la Sonde?*

R. Outre *Banca*, on trouve encore celles de *Java* & de *Bornéo*, au sud, & à l'est de Sumatra. C'est dans celle de Java que son BANTAM & BATAVIA, qui appartiennent aux Hollandois. Cette derniere ville sert d'entrepôt à la compagnie Hollandoise des Indes, & doit être regardée comme le centre de son commerce. Le gouverneur de Batavia jouit d'une autorité presque souve-

raine. *Bornéo* eſt une île fort grande & aſſez riche.

D. *Quelles ſont les autres îles de l'Aſie?*

R. Ce ſont les *Moluques*, au nombre de cinq principales, d'où vient le gérofle; les *Philippines* ou *Manilles* en plus grand nombre, & les îles *Marianes* ou *des Larrons*; ces dernieres ſont peu conſidérables. Les Hollandois tirent beaucoup d'épiceries des premieres, auſſi-bien que de *Céram*, de *Banda*, où vient la muſcade, d'*Amboine*, & de l'île *Célebes*. Les autres îles, dont nous avons parlé, appartiennent aux Eſpagnols, qui par-là font le commerce de la Chine.

D. *Les îles du Japon ne ſont-elles pas auſſi parmi celles de l'Aſie?*

R. Les îles du Japon, dont le ſouverain prend le titre d'Empereur, ſont très-conſidérables par leurs richeſſes & par leur commerce. Celle de *Niphon*, qui eſt la plus grande, a pour capitale YÉDO, à l'orient de cette île, & ſur la mer. MÉACO, ville riche & commerçante, en étoit autrefois la capitale. *Sikokf* ou *Tonſa*, & *Kiufiu* ou *Xikoko*, ſont les autres principales du Japon, toutes très-fertiles. Dans la derniere eſt la ville de NANGASAKI, où les Hollandois vont commercer.

D. *Quelles ſingularités préſente le Japon?*

R. Les Japonois ſont un peuple ſingulier, qui par leur caractere ſont les antipodes des autres nations. Le fond d'eſtime

qu'ils ont pour eux seuls, leur fait mépriser tous les autres peuples. La couleur noire est pour eux une couleur de joie, & le blanc une couleur lugubre. Leur gouvernement n'est pas moins remarquable : ils ont deux souverains ou empereurs, comme il leur plaît de les nommer. L'un est le Dairi ou empereur ecclésiastique, qui réside à Méaco, & l'autre est le Kubo ou empereur séculier, qui demeure à Yédo ; mais pour le pouvoir & l'autorité, ce dernier l'a enfin emporté sur le premier.

LI. LEÇON.

L'AFRIQUE.

D. *EXPLIQUEZ maintenant l'Afrique ?*

R. L'Afrique est une des plus grandes parties du monde, bornée de tous côtés par la mer, excepté dans un espace d'environ cinquante lieues, que l'on nomme l'Isthme de Suez, qui joint l'Afrique à l'Asie, & sépare la Mer Rouge de la Méditerranée.

D. *Quels sont les fleuves les plus considérables de l'Afrique ?*

R. L'Afrique est arrosée de plusieurs grands fleuves. Les trois plus considérables sont le Nil, le Niger & le Sénégal. Le *Nil* partage l'Egypte en deux parties, & coule au nord dans la Mer Méditerranée. Le *Niger* coule d'occident en orient dans la Nigritie, & va se perdre dans le lac de Bour-

nou. Le *Sénégal*, que quelques cartes représentent encore comme ne faisant qu'un avec le Niger, prend sa source de l'autre côté des montagnes, où le Niger a la sienne, coule à l'occident, & vient se jetter dans l'Océan, du côté des îles du Cap Verd. Les autres fleuves de l'Afrique sont à l'occident, le *Zaïre* & le *Coanza*; à l'orient, le *Manica* ou *riviere du Saint-Esprit*, le *Zambeze* & le *Zébée*.

D. *Quelles sont les montagnes les plus remarquables de l'Afrique?*

R. Ce sont le mont *Atlas*, qui fait plusieurs branches dans la partie septentrionale de l'Afrique; le mont *Amédéde* & le *Lupata*, ou l'*Epine du Monde*. Il y a encore plusieurs montagnes dans l'Egypte, & dans les parties orientales & méridionales de l'Afrique.

D. *Comment divise-t-on l'Afrique?*

R. L'Afrique se divise en neuf grandes régions. Sept sont au nord & deux au midi de l'Equateur; mais il s'en faut beaucoup qu'on les connoisse dans toute leur étendue. Les îles font une dixiéme partie.

D. *Nommez les pays au nord de l'Équateur?*

R. Ce sont, l'Égypte, la Barbarie, avec son Désert ou Sahra, la Guinée, la Nigritie, la Nubie, l'Abyssinie, & la côte d'Ajan.

D. *Nommez les pays au midi de l'Equateur?*

R. Ce ſont le Congo ou la baſſe Guinée, & la Cafrerie, qui renferme le Monomotapa, le Monoémugi, & le Zanguébar.

D. *Décrivez l'Egypte?*

R. L'Egypte, autrefois ſi célébre, eſt aujourd'hui poſſédée par le Turc, qui en tire de grandes richeſſes. Elle ſe diviſe en haute & baſſe Egypte, arroſées toutes deux par le Nil, qui coule du ſud au nord. Les villes principales ſont, GIRGÉ, pour la haute Egypte. LE CAIRE, capitale de toute l'Egypte; ALEXANDRIE & DAMIETTE, ſont dans la baſſe Egypte.

D. *Que comprenez-vous dans la Barbarie?*

R. On comprend dans la Barbarie, non-ſeulement toute la côte d'Afrique, qui s'étend depuis l'Egypte juſqu'au détroit de Gibraltar; mais encore les pays qu'elle a au midi, & qui en dépendent, auſſi-bien que le Sahra ou Déſert. C'eſt une des parties les plus étendues de ce continent, & celle avec laquelle les Européens ont le plus de relation, ainſi qu'avec l'Egypte.

D. *Quels royaumes contient la Barbarie?*

R. En allant d'orient en occident, ce ſont ceux de *Tripoli*, de *Tunis*, d'*Alger*, de *Fez* & de *Maroc*, qui portent tous les noms de leurs villes capitales. Ces états, qui ſont des républiques plutôt que des royaumes, ſont vaſſaux du Turc, excepté Maroc, de qui dépendent Fez, Tafilet, &c. L'Eſpagne cependant, y poſſéde quelques

places, entr'autres CEUTA & ORAN, qui n'ont presque aucun territoire; mais qui ne laissent pas de tenir les Infidéles en respect.

D. *Que contient le Sahra ou Désert de Barbarie?*

R. Cette partie, qui est au sud, est occupée par divers peuples qui habitent sous des tentes en plusieurs endroits; & ce sont, d'orient en occident, les Berdoa & Levata, les Touargues & Lemtans, les Zuenziga, & les Zenhaga. Les Européens font quelque commerce chez ces derniers.

D. *Qu'est-ce que la Guinée?*

R. C'est un grand pays, divisé en plusieurs petits royaumes, où il se fait un grand commerce en poudre d'or, en dents d'éléphans & en esclaves ou Négres. Les François, les Anglois, les Danois & les Hollandois y ont quelques forts, & des habitations nécessaires pour la sûreté de leur commerce. L'île *Gorée* est à la France, & LA MINE aux Hollandois.

D. *Qu'est-ce que la Nigritie?*

R. La Nigritie ou pays des Négres de l'intérieur de l'Afrique, est assez étendue, & se divise en plusieurs petits états ou royaumes, dont les villes principales sont, TANBOUCTOU ou TOMBUT, & BOURNOU. Cette partie est arrosée par le Niger, que les nouvelles relations nous apprennent couler à l'orient, & se perdre dans le lac de Bournou; au lieu que le Sénégal, avec lequel on le confondoit, coule à l'occident jusqu'à la mer.

LII. LEÇON.

Suite de l'Afrique.

D. *DÉCRIVEZ la Nubie?*

R. La Nubie, qui eſt au midi de l'Egypte, & traverſée également par le Nil, eſt habitée par un peuple groſſier & barbare. On y remarque deux villes principales : SENNAR, où demeure le roi, & DONGOLA.

D. *Qu'eſt-ce que l'Abyſſinie?*

R. C'eſt un grand pays, dont le ſouverain prend le nom d'Empereur. Nous l'avons connu par les Portugais, qui autrefois y faiſoient commerce. Les Abyſſins ſont Chrétiens, mais ſchiſmatiques. Leur état étoit anciennement bien plus conſidérable qu'il n'eſt aujourd'hui : divers peuples Barbares, entr'autres les Galles, leur ont enlevé pluſieurs provinces.

D. *Les Turcs n'y poſſédent-ils pas auſſi quelques places?*

R. Ils y poſſédent, ſur la *côte d'Abech*, trois places, dont la principale eſt SUAQUEM.

D. *Que faut-il remarquer ſur la Côte d'Ajan?*

R. Le royaume d'*Adel*, dont la capitale eſt AUÇAGURELE, & celui de *Magadoxo*; tous deux Mahométans.

D. *Expliquez les parties de l'Afrique, qui ſont au-delà de l'Équateur?*

R. Le Congo, qui eſt à l'occident, le long de la mer, eſt diviſé en pluſieurs petits états ou royaumes. On y fait un aſſez grand commerce de Négres, que l'on tranſporte en Amérique. Les Portugais y ſont très-puiſſans. Les principales villes ſont, SAN-SALVADOR & LOANDA.

D. *Qu'eſt-ce que la Cafrérie?*

R. On donne communément ce nom à une très-grande étendue de pays, qui occupe tout le midi de l'Afrique, & dont on ne connoît guères que les côtes. Vers la pointe eſt le *Cap de Bonne-Eſpérance*, où les Hollandois ont un établiſſement conſidérable.

D. *Qu'eſt-ce que le Monomotapa?*

R. Ce pays, qui eſt renfermé dans la Cafrérie, a le titre d'Empire, & ſe diviſe, ſelon quelques-uns, en ſix, & ſelon d'autres en vingt-cinq royaumes, dont la capitale eſt SIMBAOÉ. Les Portugais y poſſédent SOFALA, ſur la côte. On y doit remarquer le mont *Fura*, qui eſt très-abondant en or.

D. *Quels ſont les autres états de cette partie de l'Afrique?*

R. Le *Monoémugi*, dans l'intérieur de l'Afrique, eſt très-peu connu. La Côte de Zanguébar ou de Moſambique, ſur la mer, l'eſt davantage; & l'on y trouve la ville de MOSAMBIQUE, où les Portugais ſont établis, & celles de MONBAZE & de MÉLINDE.

D. *Quelles ſont les îles de l'Afrique?*

R. Ces îles ſont, ou dans l'Océan Atlan-

tique, à l'occident de l'Afrique, ou dans la Mer des Indes, à l'orient. Les premieres ſont les *îles Canaries*, qui appartiennent aux Eſpagnols, & celles du *Cap-Verd*, aux Portugais.

D. *Quelles ſont les plus conſidérables des Canaries?*

R. Ce ſont la grande *Canarie*; *Ténérife*, où eſt le *Pic de Teyde*, l'une des plus hautes montagnes du monde, ſur laquelle les Hollandois font paſſer leur premier méridien; l'*Ile de Fer*, où les François font paſſer le leur. Au nord de ces îles eſt celle de *Madere*, fertile, ſur-tout en vins excellens; & au ſud, ſont les îles du *Cap-Verd*, dont il n'y en a que dix de conſidérables. *Sant-Iago* eſt la principale.

D. *Y a-t-il encore de ce côté quelques îles remarquables?*

R. L'île *Saint-Thomas*, ſous la ligne, appartient auſſi aux Portugais, avec quelques autres dans ſon voiſinage; & l'île *Sainte-Hélene*, au ſud-oueſt, eſt occupée par les Anglois.

D. *Quelles ſont les îles de l'Afrique dans la Mer des Indes, à l'orient?*

R. Les principales ſont, *Madagaſcar*, qui a environ 800 lieues de tour; *Maſcaregne* ou *Bourbon*, qui eſt à préſent un des meilleurs établiſſemens de notre Compagnie des Indes, auſſi-bien que *Maurice*, nommée auſſi l'*Ile de France*. On peut remarquer encore *Socotora*, près de l'entrée de la Mer Rouge.

LIII. LEÇON.

L'AMÉRIQUE.

D. *QU'EST-CE que l'Amérique?*

R. L'Amérique eſt un grand continent, que l'on nomme auſſi le Nouveau Monde, & les Indes Occidentales. Elle fut découverte en 1493, par Chriſtophe Colomb, pour les Eſpagnols; & Américvespuce y étant venu enſuite, publia la relation de ſes voyages en ce nouveau pays: ce qui lui fit donner le nom d'Amérique. L'Amérique ſe diviſe en ſeptentrionale & en méridionale.

D. *Marquez les principales rivieres & montagnes de l'Amérique?*

R. Les rivieres ou fleuves ſont, dans la ſeptentrionale, ceux de Saint-Laurent & de Miſſiſſipi; dans la méridionale, l'Orénoque, la riviere des Amazones, la plus grande qu'il y ait au monde; celle de Paraguai ou de la Plata, le Parana & l'Uraguai ou Urvaig. Les montagnes les plus remarquables ſont dans l'Amérique méridionale, à l'occident, & près des côtes de la Grande Mer: on les nomme les Andes, ou la Cordeillere.

D. *Diviſez l'Amérique ſeptentrionale.*

R. Cette partie du nouveau Monde ſe diviſe en ſix; ſavoir, le Mexique, ou la nouvelle Eſpagne, le nouveau Mexique, l'un & l'autre aux Eſpagnols; le Canada;

la nouvelle Angleterre; la Louiſiane, & un grand pays à découvrir au nord & à l'occident.

D. *Comment ſe diviſe le Mexique ou Nouvelle Eſpagne?*

R. Le Mexique, pays très-riche, ſe diviſe en trois audiences; ſavoir, celle de *Mexique*, dont la capitale eſt MEXICO, la plus grande & la plus belle ville de l'Amérique; l'audience de *Guadalajara*, & celle de *Guatimala*, avec des villes capitales de même nom.

D. *Que contient le nouveau Mexique?*

R. Le nouveau Mexique, qui eſt aſſez peu connu, ſe diviſe en pluſieurs provinces particulieres, telles que la nouvelle Navarre & le Sonora, qui ſont la plupart habitées par les naturels du pays. La ville capitale eſt SANTA-FÉ. A l'occident du nouveau Mexique, eſt une grande preſqu'île, qu'on nomme *Californie*.

D. *Qu'eſt-ce que le Canada?*

R. C'eſt un grand pays qui a été découvert par les François; mais qu'ils ont cédé aux Anglois, par le dernier traité de paix de 1763. QUÉBEC en eſt la capitale. Il y a dans ce pays, beaucoup de lacs, d'où ſort le fleuve Saint-Laurent.

D. *Quels ſont les peuples qui habitent ce pays,*

R. Les principaux ſont, les Eſquimaux, les Algonkins, les Hurons, les Iroquois, les Ilinois, les Sioux, les Criſtinaux, chez

qui l'on fait commerce de peaux de caſtor, & autres pelleteries.

D. *Qu'appellez-vous Nouvelle Angleterre?*

R. Tous ces pays ſitués au midi du Canada, & que les Anglois poſſédent depuis environ 150 ans; c'eſt-à-dire, la nouvelle Angleterre propre, la nouvelle Yorck, la Penſilvanie, le Mariland, la Virginie, la Caroline, la Géorgie, pays très-cultivés par les Anglois. BOSTON & CHARLESTOWN en ſont les principales villes.

D. *Les Anglois ont-ils encore quelque choſe en Amérique?*

R. Ils poſſédent encore, en ſuivant la côte, la Floride, où ſont SAINT-AUGUSTIN & PENSACOLA, que les Eſpagnols leur ont cédés par le dernier traité de paix, & toute la partie de la Louiſiane qui eſt à l'orient du grand fleuve Miſſiſſipi, outre quelques îles dont nous parlerons.

D. *Qui eſt-ce qui poſſéde le reſte de la Louiſiane, & d'où vient ce nom?*

R. La Louiſiane fut découverte à la fin du ſiécle dernier, par les François, qui lui donnerent ce nom à cauſe de Louis-le-Grand. Ils en ont cédé aux Anglois, la partie à l'orient du Miſſiſſipi, & ils ſe ſont conſervé l'autre, avec la ville de la NOUVELLE-ORLÉANS, qui a été bâtie vers 1720, ſous la régence de M. le duc d'Orléans.

D. *Quels ſont ces pays à découvrir au nord & à l'occident?*

R. Ce

R. Ce ſont de vaſtes contrées habitées par des Sauvages, autour de la baye d'Hudſon; autour de la Mer de l'Oueſt, & juſque vers le détroit qu'on a nouvellement découvert entre l'Amérique & l'Aſie. Pluſieurs relations en ont donné des indices.

LIV. LEÇON.

Suite de l'Amérique.

D. *QUELLES ſont les parties de l'Amérique méridionale?*

R. L'Amérique méridionale contient huit grandes parties; ſavoir, la Terre-Ferme, la Guyane, le Pérou, le Pays des Amazones, le Bréſil, le Paraguai, ou Province de Rio de la Plata, le Chili, & la Terre Magellanique.

D. *Décrivez la Terre-Ferme.*

R. La Terre-Ferme, qui appartient aux Eſpagnols, ſe diviſe en quatre, qui ſont l'Audience de Panama, l'Audience de Santa-Fé, l'Audience de Saint-Domingue, qui dépend de Saint-Domingue, île vis-à-vis, & le pays de Paria. Les villes principales ſont, PANAMA, PORTOBELLO, CARTHAGÈNE, SANTA-FÉ DE BOGOTA, & POPAYAN.

D. *Qu'eſt ce que la Guyane?*

R. C'eſt un grand pays ſitué entre la riviere des Amazones & celle de l'Orénoque. Les Eſpagnols, les Hollandois, les François & les Portugais y ont formé des éta-

bliſſemens. Ainſi on diviſe ce pays en quatre parties : 1. *Guyane Eſpagnole*, dont SAINT-THOMAS ſur l'Orénoque, eſt la capitale; 2. *Guyane Hollandoiſe*, où l'on remarque SURINAM & BERBICE, deux colonies fort riches, ſituées ſur la mer, à l'embouchure des rivieres de même nom; 3. *Guyane Françoiſe*, ou *France Equinoctiale*, dont la capitale eſt CAYENNE, dans l'île de même nom; 4. *Guyane Portugaiſe*, aux environs de la riviere des Amazones.

D. *Expliquez maintenant le Pérou.*

R. Le Pérou, ſitué le long de la Mer du Sud, appartient tout entier aux Eſpagnols. C'eſt le plus riche pays de l'Amérique. Il ſe diviſe en trois audiences; ſavoir, celles de *Lima*, de *Quito*, & de *la Plata*. Ses villes principales ſont, LIMA, capitale de tout le Pérou; QUITO, au nord; LA PLATA, au midi, & POTOSI, près de laquelle ſont des mines d'argent très-abondantes.

D. *Décrivez le pays des Amazones.*

R. Ce pays, qui eſt extrêmement grand, n'eſt pas encore fort connu. Il contient plus de 150 nations différentes de ſauvages, & eſt arroſé par la riviere des Amazones, la plus grande de l'univers. Les Eſpagnols & les Portugais ſont convenus de partager ce grand pays. Les derniers y ont des colonies depuis Rio-Négro juſqu'à l'embouchure de la riviere des Amazones.

D. *Qu'eſt-ce que le Bréſil?*

R. Le Bréſil eſt un pays fort étendu, en-

tre l'équateur & le tropique du Capricorne. Il appartient au roi de Portugal, qui en tire de grandes richeſſes; & l'on y fait continuellement des découvertes, l'intérieur du pays étant habité par des ſauvages.

D. *Comment diviſe-t-on ce qui eſt connu du Bréſil?*

R. Il ſe partage en quatorze capitaineries, qui ſont toutes le long des côtes, & dont les villes principales ſont SAN-SALVADOR, dans la baye de Tous les Saints, & la capitale du Bréſil; au midi, SAINT-VINCENT; & au nord, OLINDE ou PERNAMBOUC.

D. *Marquez ce que c'eſt que la province de Paraguai.*

R. Cette partie, qui eſt très-étendue, ſe nomme auſſi la Province de Rio de la Plata, ou de la Riviere d'Argent, & elle appartient à l'Eſpagne. Quoique peu connue, elle ſe diviſe en ſix provinces; ſavoir, la Plata, le long de cette riviere; le Chaco, le Tucuman, l'Urvaig ou Uraguai, le Guaira & le Paraguai, dont les villes principales ſont, BUENOS-AYRES, & L'ASSOMPTION.

D. *Qu'eſt-ce que le Chili?*

R. Le Chili, pays rempli de montagnes, & qui eſt en grande partie aux Eſpagnols, s'étend le long de la Mer du Sud, & ſe diviſe en trois provinces; ſavoir, de Chili, d'Impériale & de Chiquito, où l'on trouve pour villes principales, SAN-JAGO, capitale; LA CONCEPTION, & IMPÉRIALE.

D. *Où ſont les Terres Magellaniques ?*

R. Ces Terres, ſituées à l'extrêmité de l'Amérique méridionale, ne ſont connues que le long des côtes, & ſont ingrates & ſtériles. Elles tirent leur nom de Magellan, fameux navigateur Eſpagnol, qui découvrit le détroit qui eſt au midi, & dont le vaiſſeau fit le premier le tour du Monde; car pour lui, il mourut à moitié chemin, aux Moluques.

LV. LEÇON.

Les îles de l'Amérique.

D. *QUELLES ſont les îles de l'Amérique?*

D. Ces îles ſont en très-grand nombre, & ſe trouvent preſque toutes dans l'Amérique ſeptentrionale. Car celles qui ſont au midi, ſont peu conſidérables.

D. *Quelles ſont les îles de l'Amérique dans la Mer du Nord ?*

R. Ce ſont les Açores, aux Portugais; près du Canada, *Terre-Neuve*, *Anticoſti*, *Cap-Breton*, ou l'*Ile Royale*, & *Saint-Jean*, toutes quatre aujourd'hui aux Anglois. Le grand Banc de Terre-Neuve n'eſt pas loin de l'île de même nom, & c'eſt là que ſe fait la plus grande pêche de la morue.

D. *Quelles ſont les autres îles principales de l'Amérique ſeptentrionale ?*

R. Ce ſont, à l'entrée du Golfe du Mexique,

xique, les grandes & les petites *Antilles*. Au rang des premieres, ſont principalement *Cuba*, la *Jamaïque*, *Saint-Domingue*, & *Porto-Ricco*. La premiere & la derniere ſont aux Eſpagnols; la ſeconde eſt aux Anglois; & la troiſiéme, Saint-Domingue, eſt partagée entre les François & les Eſpagnols.

D. *Marquez quelque choſe de particulier ſur celle de Cuba.*

R. L'île de Cuba, très-riche & très-fertile, a pour capitale, LA HAVANE, port célébre où abordent les flotes Eſpagnoles, qui portent en Eſpagne les richeſſes du Mexique & du Pérou.

D. *Qu'eſt-ce que l'île de Saint-Domingue a de particulier?*

R. Cette île, nommée auſſi *Hiſpaniola*, ſe diviſe en partie orientale, & en partie occidentale. La premiere eſt occupée par les Eſpagnols, & l'autre par les François, qui y font travailler beaucoup de ſucre, & qui y recueillent du caffé, de l'indigo, &c. SAINT-DOMINGUE, capitale, eſt aux Eſpagnols; & LE CAP, avec LÉOGANE, aux François.

D. *Expliquez ce qui regarde les îles Lucayes.*

R. Ces îles, au nord de celle de Cuba, ſont en aſſez grand nombre. Les plus diſtinguées ſont celles de *Lucayoneque*, de *la Providence*, de *Guanahani*, & quelques autres moins conſidérables.

D. *Qu'eſt-ce que les petites Antilles?*

R. Elles ſe diviſent en îles Barlovento, ou au-deſſus du vent; & en îles Sottovento, ou ſous le vent. Les premieres, qui ſont nommées auſſi les *Caribes*, ſont poſſédées par diverſes nations Européennes. Les François tiennent la Martinique, la Guadeloupe, la Déſirade, Marie-Galante, & quelques autres. Les Anglois ont les Barbades, Tabago, Saint-Chriſtophe, & pluſieurs autres. Les Eſpagnols ſont maîtres de la Trinité.

D. *Quelles ſont les îles de Sottovento?*

R. Ces îles, moins conſidérables que les îles de Barlovento, ſont preſque toutes déſertes. Quelques-unes ſont habitées par les Eſpagnols: mais les Hollandois y poſſédent Curaçou, Bonayres & Oruba, par le moyen deſquelles ils font un grand commerce avec les Eſpagnols de l'Amérique, & même avec les ſauvages ou naturels du pays.

D. *Quelles ſont les îles de l'Amérique méridionale?*

R. Il y en a beaucoup moins que dans l'Amérique ſeptentrionale. L'île *Caſtro* ou *Chiloé*, à l'extrêmité du Chili, eſt une des plus conſidérables. On trouve encore au ſud, les *îles Magellaniques*, nommées auſſi *Terre de Feu*, qui ſont très peu connues, ſi ce n'eſt le long du détroit de Magellan, & de celui de le Maire, qui ſervent de paſſage pour entrer dans la Grande Mer, ou Mer du Sud, & aller par-là en Aſie. Enfin

on a découvert depuis peu, à l'orient de la Terre Magellanique, les îles Malouines, dont les Anglois ſe ſont emparés, & qu'ils appellent les *îles Falkland.*

LVI. LEÇON.

Les Terres Arctiques, Auſtrales & Antarctiques.

D. *QU'APPELLEZ-VOUS Terres Arctiques?*

R. Ce ſont les Terres ſituées vers le Pole ſeptentrional ou arctique du Globe terreſtre, entre le 72e & le 90e dégré de latitude ſeptentrionale. Ces Terres, pour la plupart inconnues, ſont, le *Spitzberg*, le *Groenland*, la *Nouvelle Zemle.*

D. *Marquez ce que l'on connoît de ces pays.*

R. Le Spitzberg, au nord de la Norvége, eſt extrêmement froid, & l'on y pêche des baleines; le Groenland eſt un pays auſſi froid, & on le croit attaché à l'Amérique ſeptentrionale; la Nouvelle Zemle n'eſt ſéparée de la Ruſſie que par le détroit de Weygatz. Quelques auteurs parlent encore d'une grande Terre au nord-eſt de la Sibérie.

D. *Quelles ſont les Terres Auſtrales?*

R. Ce ſont, la Nouvelle Guinée, ou Terre des Papous, la Nouvelle Hollande, la Nouvelle Zélande, & autres Terres ſi-

tuées au ſud-eſt de l'Aſie. Elles forment un continent plus étendu que l'Europe; mais on n'en connoît que les côtes.

D. *Quelle eſt la plus conſidérable de ces Terres?*

R. La plus conſidérable eſt la Nouvelle Hollande, qui forme proprement le Continent Auſtral, ſitué au ſud-eſt des îles Moluques. On y remarque au nord, la *Terre d'Arnheim* & la *Carpentarie*. A l'occident, ſur la côte qui regarde l'Afrique, eſt la *Terre de Wit*, puis *Terre de Nuyts*, & enſuite la *Terre de Diémen*, qui forme la pointe la plus méridionale du Continent Auſtral. En tournant à l'orient, & remontant au nord, dans la Mer du Sud, on trouve une longue côte, qui ſe termine à la Carpentarie. Cette côte a été reconnue en 1770, par les Anglois, qui l'ont appellée *New-South-Walles*.

D. *Nommez les autres Terres Auſtrales.*

R. Ces autres Terres ſont, pluſieurs îles ſituées aux environs du Continent dont nous venons de parler. Les plus grandes ſont, la *Nouvelle Guinée* ou *Terre des Papous*, & la *Nouvelle Bretagne*, toutes deux ſituées au nord de la Terre d'Arnheim & de la Carpentarie; & la *Nouvelle Zélande*. Cette derniere, ſituée vers le midi, à l'orient de la Terre de Diémen, ſe trouve dans l'Hémiſphere occidental. Elle eſt compoſée de deux grandes îles, dont l'une, qui a beaucoup d'étendue du nord au ſud,

s'avance juſqu'au 47e dégré de latitude méridionale.

D. *Sont-ce là toutes les Terres Auſtrales?*

R. On y joint encore les îles de Salomon, dont les premiers découvreurs Eſpagnols ont beaucoup vanté les richeſſes & la fertilité. Elles ſont ſituées dans la Mer du Sud, à l'orient de la Terre des Papous, & preſque ſous le même paralléle. La plus grande de ces îles ſe nomme *Iſabelle.*

D. *Quelles ſont les Terres Antarctiques, ſituées vers le Pole méridional?*

R. Ce ſont, 1. dans l'Hémiſphere occidental, le port de Drack, au ſud de la Terre de Feu, une longue côte vue de loin par Améric Veſpuce : 2. dans l'Hémiſphere oriental, la Terre de la Circonciſion, découverte en 1739, au ſud du cap de Bonne-Eſpérance : la Terre des Perroquets, & celle où Gonneville de Honfleur, en Normandie, aborda il y a plus de deux cens ans.

D. *N'a-t-on pas fait quelques remarques particulieres ſur les Terres Antarctiques?*

R. En obſervant que les vaiſſeaux qui en ont le plus approché, y ont trouvé des glaces très-conſidérables, M. Buache a conjecturé qu'il y a dans ces Terres, de grands fleuves, & une mer glaciale au milieu, d'où viennent ces glaces dans nos mers, comme il arrive du côté du Pole arctique.

GÉOGRAPHIE ABREGÉE.

TROISIEME PARTIE.

PRINCIPES GÉNÉRAUX DE LA GÉOGRAPHIE ANCIENNE.

LA figure de la Terre étoit un problême chez les Anciens. Les uns la repréſentoient comme une ſurface plane; d'autres remarquant que les fleuves & les rivieres coulent des lieux élevés, où ils prennent leur ſource, pour ſe jetter dans les mers, qu'ils croyoient occuper les parties les plus baſſes, [illegible] pluoient que la Terre étoit conca[illegible]. Il faut convenir cependant, que le plus grand nombre lui donnoit, comme elle l'a effectivement, la figure d'un Globe. Quelques-uns même en ont inféré, que la partie du Globe oppoſée à l'hémiſphere qu'ils connoiſſoient, pouvoit être habitée. C'étoit une conſéquence natu-

relle de la rondeur de la terre, & non pas une alluſion à l'île Atlantide.



ANCIEN

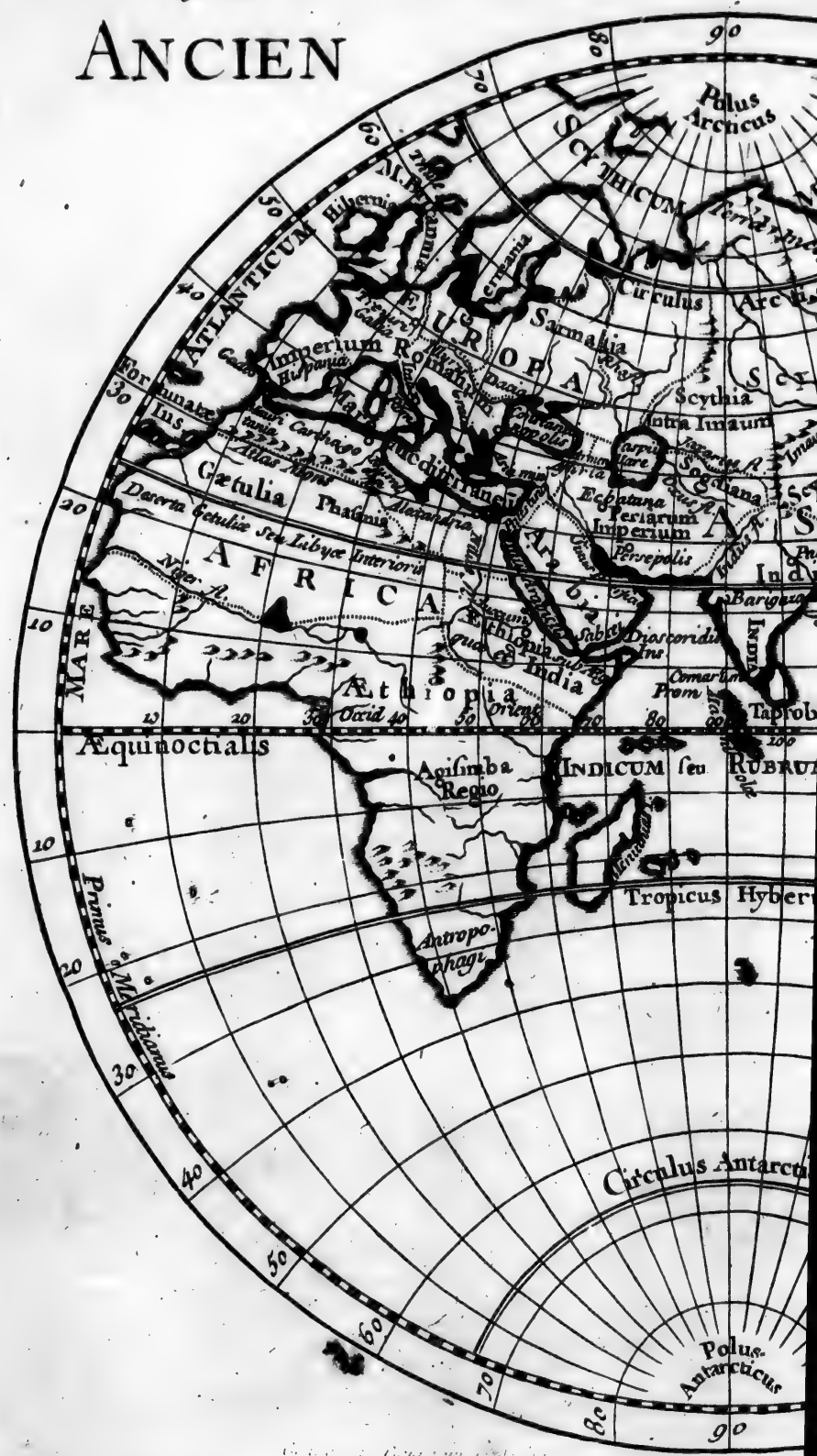
Polus Arcticus
SCYTHICUM
ATLANTICUM
EUROPA
Sarmatia
Scythia
Imperium Romanum
Hispania
Gætulia
Phasanis
AFRICA
Ethiopia
India
Æthiopia
Occid
Oriens
Æquinoctialis
Agisimba Regio
INDICUM seu RUBRU
Tropicus Hyber
Antropophagi
Primus Meridianus
Circulus Antarct
Polus Antarcticus
Cirrulus
Scythia intra Imaum
Ecbatana
Feriarum Imperium
Persepolis
Barigaza
Taprob
Prom
Insulæ
Fortunatæ
Ins
Nigr. fl.
MARE

MONDE.

Polus Arcticus
Circulus Arcticus
Scythia
Scythia extra Imaum
Imaus M.
Scythia intra Imaum
Sericа
Sinarum Regio
Sinarum metropolis
Tropicus Æstivus sive Cancri
Æquinoctialis
Tropicus Hybernus sive Capricorni
Circulus Antarcticus
Polus Antarcticus
Persarum Imperium
Persepolis
Philibotra
India
Barigaza
Taprobana
Sinus
RUBRUM MARE
Prom
90
80
70
60
50
40
30
20
10


30
40
50
60

relle de la rondeur de la terre, & non pas une alluſion à l'île Atlantide dont Platon a parlé. Les Anciens ne connoiſſoient point l'Amérique; & c'eſt fort gratuitement que Sanſon l'a repréſentée dans ſa Mappemonde ancienne, ſous le nom d'*Ile Atlantide*.

L'Hémiſphere que nous habitons, étoit le ſeul dont les anciens euſſent quelques connoiſſances: mais ils n'avoient pas même d'idée des terres ſituées vers les Poles, & connoiſſoient peu celles ſituées à l'orient de l'Aſie & au midi de l'Afrique. De là vient que les uns donnoient à la terre habitée plus d'étendue du nord au ſud, que de l'orient à l'occident; & que d'autres, mais en plus grand nombre, lui donnoient plus d'étendue de l'orient à l'occident, que du nord au ſud. En général, les anciens croyoient que la terre habitée ou habitable, ne formoit pas le quart de la ſuperficie du globe, parce qu'ils donnoient aux mers une étendue beaucoup plus conſidérable qu'elles ne l'ont effectivement, & qu'ils regardoient comme inhabitables, les terres ſituées au nord, à cauſe de l'excès du froid, & celles ſituées ſous la zone torride, à cauſe de l'excès du chaud.

ARTICLE I.

Diviſion générale de l'ancien Monde.

DANS l'ancienne Géographie, comme dans la nouvelle, il faut conſidérer deux choſes : les *Mers* & les *Terres*.

Les Mers connues des anciens, ſe partagent en *Mers extérieures* & *Mers intérieures*.

Les Mers extérieures, ainſi appellées, parce qu'elles étoient au-delà des Terres connues, ſont ce que nous nommons aujourd'hui le grand Océan, dans quelque ſituation qu'il ſoit conſidéré. Mais ces Mers prenoient divers noms, ſuivant les pays & les côtes qu'elles baignoient ; c'eſt ce qui s'obſerve encore aujourd'hui. Elles étoient alors peu connues, parce que de tous les Anciens, il n'y avoit guère que les Phéniciens & les Carthaginois qui les pratiquaſſent ; & ils s'en réſervoient la connoiſſance à eux ſeuls, tant ils étoient jaloux de la navigation, qui faiſoit la baſe de leur commerce, qu'ils ne vouloient communiquer à aucun autre peuple.

Les *Mers intérieures* étoient plus connues. C'eſt ce que nous appellons aujourd'hui la *Mer Méditerranée*, qui n'avoit pas moins de différens noms que les Mers extérieures ; mais toujours relatifs aux côtes qu'elle

baignoit. Le *Pont-Euxin*, aujourd'hui la Mer Noire, & les *Palus Méotides*, que nous appellons Mer de Zabache, n'étoient qu'une extenſion de ces Mers intérieures.

On peut y joindre la Mer Caſpienne, qui en eſt entiérement ſéparée, & qu'on doit regarder comme un grand lac, ſans communication viſible avec aucune autre mer.

Les terres de l'ancien Monde étoient les mêmes que celles qui compoſent aujourd'hui notre hémiſphere. Elles ſe diviſoient en continens & en îles. Mais comme les îles appartiennent toujours aux grands continens dont elles ſont voiſines, je les marquerai, en parlant des différentes parties, qui ſe réduiſent à trois; ſavoir, l'*Europe*, l'*Aſie* & l'*Afrique*.

L'Europe étoit ſéparée de l'Aſie par le Tanaïs, aujourd'hui le Don; & l'iſthme de Suès ou d'Egypte, ſéparoit l'Aſie d'avec l'Afrique.

Pour étudier avec quelque ſuccès, il faut avancer dans la Géographie ancienne, comme on avance dans l'Hiſtoire: l'une de ces études doit être la régle de l'autre. Elles ſe prêtent un ſecours mutuel dans les anciens tems. On commence les études hiſtoriques par le peuple de Dieu, dont les premiers tems ſervent de principe à toutes les autres. Ainſi c'eſt par la Géographie Sainte ou Sacrée, que l'on doit commencer, & n'avancer dans cette connoiſſance de l'ancien

Monde, qu'à proportion de ce que l'on avance dans l'Hiſtoire ancienne.

ARTICLE II.

Géographie du premier & du ſecond âge.

L'ECRITURE Sainte nous marque qu'Adam, au moment de ſa création, fut placé dans un lieu ou paradis de délices : mais où étoit préciſément ce Paradis ? Il eſt certain qu'il étoit ſitué près de l'Euphrate & du Tigre ; les Livres ſacrés le marquent expreſſément. C'eſt donc dans l'étendue de leur cours, qu'il faut en chercher la place.

Quelques ſavans, entr'autres, Bochart & M. Huet, le mettent au-deſſous du lieu où fut bâtie l'ancienne Babylone, vers la jonction du Tigre & de l'Euphrate, à l'endroit où ces fleuves unis en un ſeul, ſe partagent enſuite en deux canaux, qui vont tomber dans le golfe Perſique. De cette maniere, on trouve les quatre fleuves qui arroſoient le Paradis terreſtre : deux qui y entroient : c'étoit le Tigre & l'Euphrate : & deux qui ſortoient : ces deux fleuves réunis ſe partageant de nouveau en deux branches, dont l'une ſe nommoit le Phiſon, & l'autre le Gehon.

D'autres auteurs ſe croient mieux fondés à placer le Paradis terreſtre dans l'Arménie majeure, vers les ſources de

l'Euphrate & du Tigre, parce que l'Ecriture Sainte marque qu'il y avoit dans ce lieu les *chefs* ou les *têtes* de ces quatre rivieres, c'eſt-à-dire, leurs ſources, *quatuor capita fluminum*; nom qui ne ſauroit ſe donner ni à la jonction, ni à la ſéparation de deux fleuves. Outre la ſource du Phaſis, qu'on croit être le Phiſon, l'une des rivieres du Paradis terreſtre, ſelon l'Ecriture, on y trouve encore la ſource d'une autre, qu'on devroit dans ce ſentiment nommer le Géhon.

Quoi qu'il en ſoit, il eſt certain que c'étoit vers l'Euphrate & le Tigre que ſe trouvoit ce lieu de délices. Ainſi la différence de quelque cinquantaine de lieues en un ſujet ſi éloigné, ne mérite pas que l'on ſoutienne une grande diſpute, ſur-tout ſi l'on a égard aux changemens que le déluge a faits dans la ſurface de notre globe.

Juſqu'après le déluge nous n'avons aucun détail de Géographie. Il faut donc venir au ſecond âge du monde, & marquer ſur la carte générale de l'ancien continent, la diviſion que les enfans de Noé firent entr'eux de la terre connue. Ce partage arriva plus de cent ans après le déluge.

Les parties occidentales & ſeptentrionales de l'Aſie, toute l'Europe & les îles qui en dépendent, échurent à *Japhet*; ſa portion, comme celle de l'aîné, fut la plus grande des trois. *Sem*, qui étoit le ſecond, eut les environs de l'Euphrate & du Tigre,

avec tout ce qui eſt à l'orient de ces fleuves, c'eſt-à-dire, la plus grande partie de l'Aſie. *Cham*, qui étoit le dernier, eut la Phénicie, les trois Arabies & toute l'Afrique. Telle fut cette premiere diviſion de la terre, qui eſt également la ſource de la Géographie & de l'Hiſtoire des anciens peuples.

ARTICLE III.

Géographie de la Terre-Sainte ou Paleſtine.

La Paleſtine, qui forme aujourd'hui la partie méridionale de la *Sourie*, a été différemment diviſée, ſuivant les divers poſſeſſeurs qu'elle a eus. Avant l'entrée des Iſraélites, elle étoit occupée par les Cananéens, qui étoient partagés en républiques ou petits royaumes. Dans cet état, elle s'étendoit du nord au ſud, depuis le mont Liban & Sidon, juſqu'à l'Egypte & l'Arabie Pétrée; & de l'eſt à l'oueſt, depuis les environs du Jourdain juſqu'à la mer.

Mais on connoît peu la ſituation préciſe des cantons que ces peuples occupoient. Il faut prendre la Paleſtine au tems où elle a eu une diviſion exacte & réguliere. C'eſt celle des douze tribus, qui a ſubſiſté le plus long-tems, malgré les révolutions qui lui ont fait changer de face. La Paleſtine ou Terre-Sainte, en commençant par le nord, comprenoit les tribus d'*Aſer*, de *Nephtali*,

& la moitié de celle de *Manaſſé*, fils de Joſeph, avec celle de *Gad*; après quoi venoient les tribus de *Zabulon*, d'*Iſſachar*, & l'autre moitié de *Manaſſé*, avec celles d'*Ephraïm*, de *Dan*, de *Benjamin* & de *Ruben*; enfin celles de *Siméon* & de *Juda*. Cette derniere, la plus peuplée de toutes, étoit au midi. JÉRUSALEM, capitale de la Paleſtine, étoit dans la tribu de Benjamin, auſſi-bien que JÉRICHO. SAMARIE étoit de la tribu d'Ephraïm; BETHLÉEM dans celle de Juda, & NAZARETH avec GÉNÉZARETH dans celle de Zabulon.

Il faut remarquer, au nord ſur la côte, la *Phénicie*, où étoient TYR & SIDON, villes maritimes très-fameuſes, qui ont été indépendantes de la Paleſtine. Elles ſont remarquables par l'habileté de leurs anciens habitans dans le commerce & la navigation.

A l'autre extrémité, c'eſt-à-dire, au midi, ſe trouvoit le petit pays des *Philiſtins*, compoſé de cinq villes, qui n'ont jamais pû être ſoumiſes par les rois de Juda & d'Iſraël. C'étoit un frein que Dieu donnoit à ſon peuple, pour le tenir dans le devoir, du moins par la crainte.

La Paleſtine eſt traverſée, du nord au midi, par le *Jourdain*, qui forme deux lacs, que l'on appelloit Mers. Celle qui eſt au nord ſe nommoit *Lac de Génézareth* ou *Mer de Tibériade*; & celle qui eſt au midi, s'appelloit la *Mer Salée* ou *Mer Morte*. Cette

derniere étoit dans les premiers tems une contrée très-fertile, qui comprenoit cinq villes, entr'autres SODOME & GOMORRHE. Le pays étoit rempli de puits de soufre & de bitume, & il s'en recueille encore très-souvent sur les bords de la mer qui l'a couvert. On sait que Dieu y fit descendre le feu du ciel, pour punir les crimes de ses habitans. Cette mer n'a aucune communication apparente avec les autres mers. Elle ne souffre rien de vivant, & c'est de-là que lui vient le nom de Mer Morte.

Après la mort de Salomon, les douze tribus furent partagées en deux royaumes. Celui de Juda, qui resta toujours attaché à la vraie religion, ne comprenoit que les tribus de Juda & de Benjamin, dont JÉRUSALEM étoit capitale. Celui d'Israël, où la religion fut altérée, renfermoit les dix autres tribus. SICHEM en fut d'abord la capitale : ce fut ensuite SAMARIE.

Au tems de Jesus-Christ, la Palestine étoit partagée en six grands pays; trois à l'occident du Jourdain; & trois à l'orient du même fleuve. Les trois premiers, du nord au sud, étoient, la *Galilée*, la *Samarie* & la *Judée*. Les trois autres étoient, la *Batanée*, la *Galaaditide* & la *Pérée*. Pour la *Trachonite*, l'*Iturée* & l'*Auranitide*, elles s'étendoient dans l'Arabie, au nord-est de la Galilée & de la Batanée.

M. Sanson a fait une carte qui décrit les voyages de Jesus-Christ & ceux des Apô-

tres. Elle eſt utile pour la lecture des ſaints Evangiles & des Actes des Apôtres.

ARTICLE IV.

L'ASIE.

L'ancienne Aſie étoit ſéparée de l'Europe par le Tanaïs, aujourd'hui le Don; & de l'Afrique, par l'Iſthme de Suès. Des autres côtés, elle eſt environée de la mer.

Elle ſe peut diviſer en trois grandes parties; l'Aſie ſeptentrionale, l'occidentale & la méridionale. La partie occidentale étoit alors la plus habitée & la mieux connue; la partie ſeptentrionale l'étoit beaucoup moins, auſſi-bien que la partie méridionale.

L'Asie occidentale.

Les portions les plus conſidérables de la partie occidentale, étoient l'*Aſſyrie*, la *Médie*, la *Perſe*, l'*Arménie*, l'*Aſie Mineure*, la *Syrie* & l'*Arabie*.

I. *L'Aſſyrie.*

Il ne faut pas croire que l'empire d'Aſſyrie fût d'abord auſſi étendu que le repréſente la carte de M. Robert. Comme les premiers royaumes n'étoient que de grandes familles, dont le pere étoit le chef &

le roi, celui d'Assyrie fut de ce nombre. Assur, fils de Sem, & par conséquent petit-fils de Noé, en fut le premier fondateur. Ce royaume s'accrut peu-à-peu, & enfin il est devenu assez étendu pour se pouvoir diviser en quatre grandes provinces; savoir, l'*Assyrie propre*, la *Mésopotamie*, la *Babylonie* & la *Chaldée*. Dans la suite, les Assyriens assujettirent d'autres peuples, & alors se forma leur grand empire.

L'*Assyrie propre*, comme l'Ecriture Sainte nous l'assure, étoit sur le Tigre, qui la bornoit à l'occident; & elle s'étendoit le long de ce fleuve environ cent cinquante lieues du nord au sud: au lieu que de l'occident à l'orient, elle n'en avoit pas plus de cinquante dans sa plus grande largeur; c'est ce que nous appellons aujourd'hui le *Curdistan*. Sa capitale étoit NINIVE, ville très-célèbre du tems même de Moïse, qui la nomme *Ninive la grande*, parce qu'elle avoit plus de vingt lieues de circuit. Elle est à présent tellement détruite, qu'il ne s'en trouve plus de vestiges. On sait seulement qu'elle étoit sur la rive orientale du Tigre, vis-à-vis du lieu où est aujourd'hui *Mosul*.

La *Mésopotamie* étoit renfermée entre les fleuves du Tigre & de l'Euphrate; c'est ce que signifie son nom: elle avoit la même étendue que l'Assyrie propre. Ses villes principales étoient EDESSE, NISIBLE & CARRE ou CARAN, lieu de la demeure de Tharé,

pere d'Abraham. Ce pays s'appelle aujourd'hui le *Diarbeck*.

La *Babylonie* & la *Chaldée* ont été autrefois confondues, & n'ont été distinguées que quelques siécles avant Jesus-Christ; c'est ce que nous appellons aujourd'hui l'*Irack*. Sa ville principale étoit BABYLONE, ville très-célébre dans l'Histoire ancienne, bâtie sur l'Euphrate : c'est le lieu où la plûpart des Israélites furent transportés dans la captivité. UR étoit une autre ville de ces deux petits pays, où demeuroient les ancêtres d'Abraham.

II. *La Médie.*

Des Assyriens il faut passer aux *Médes*, qui après leur avoir été soumis, ont succédé à leur puissance. Leur pays, qui étoit au midi de la Mer Caspienne, se trouvoit borné d'un côté par l'Assyrie propre, & par le pays des Parthes. Le terrein se trouvoit rempli de montagnes, & le peuple en étoit assez belliqueux. La capitale étoit ECBATANE : une autre ville principale étoit RAGÈS, où Tobie fut transporté dans la captivité.

III. *La Perse.*

L'empire des Perses a été l'un des plus étendus de l'ancien monde. Avant Cyrus, c'étoit un royaume peu considérable; mais

ce prince étant maître de la Médie, qui lui vint du chef de sa mere & de sa femme, se trouva l'un des plus grands rois de l'Asie. Cyrus réunit sous sa domination tout ce que possédoient les Assyriens, les Médes, les Chaldéens, les Parthes, les Perses, les Lydiens, & même une partie des Grecs Asiatiques dans l'Asie mineure.

Mais pour ne parler présentement que de la Perse, elle portoit dans les plus anciens tems, le nom d'*Elam*, & avoit pour souverain, au tems d'Abraham, Codorlahomor, roi des Elamites, que ce patriarche vainquit, avec trois autres rois que ce prince avoit amenés dans la Palestine. La Perse comprit ensuite à-peu-près ce qui est encore aujourd'hui connu sous le même nom. Les villes principales étoient SUSE, PERSEPOLIS & PASARGADA, où fut inhumé le grand Cyrus.

La Perse étoit divisée en plusieurs petits peuples, moins connus dans l'Histoire que dans la Géographie, & qui prenoient toujours le nom général de la nation.

Les autres qui dépendoient de la Perse, & qui la plupart étoient à l'orient, sont les *Parthes*, les *Hyrcaniens*, les *Bactriens*, & quelques autres peu connus.

Sous Darius, fils d'Histaspe, l'empire des Perses étoit divisé en vingt satrapies ou gouvernemens généraux.

On comprenoit dans le nombre de ces gouvernemens l'Arménie, qui est entre la

Mer Noire & la Mer Caſpienne; on y joignoit la Colchide, l'Ibérie & l'Albanie, qui ſont au nord de l'Arménie. D'un autre côté, l'empire des Perſes s'étendoit dans une partie de l'Arabie, dans la Syrie & la Paleſtine, enfin dans l'Aſie mineure. Nous allons parler de ces provinces.

IV. *L'Arménie.*

L'Arménie, province conſidérable de l'Aſie, étoit bornée au ſud par la Méſopotamie & l'Aſſyrie, & coupée en quelques endroits par l'Euphrate, le Tigre & l'Araxe. Cette province eſt encore aujourd'hui dans la même poſition.

On diſtinguoit deux Arménies; l'*Arménie majeure*, & l'*Arménie mineure*. La premiere étoit entre l'Euphrate & la Mer Caſpienne: l'*Arménie mineure* ſe trouvoit à l'occident de l'Euphrate. Ses villes principales étoient ARTAXATA, qu'on croit être aujourd'hui *Erivan*; & TIGRANOCERTA, vers la ſource du Tigre.

L'*Albanie*, l'*Ibérie* & la *Colchide*, ſituées entre la Mer Caſpienne & la Mer Noire, forment aujourd'hui les provinces de Schirvan, de Georgie & de Mingrélie.

V. *L'Aſie Mineure.*

L'Aſie mineure eſt ce que nous appellons aujourd'hui la *Natolie*. Il paroît que ç'a été le premier ſéjour des Grecs, avant qu'ils

passaſſent dans les îles & dans le continent de l'Europe. Elle comprenoit un aſſez grand nombre de petites provinces ; ſavoir, 1. la Bythinie : 2. la Myſie : 3. la Troade : 4. l'Eolie : 5. l'Ionie : 6. la Carie : 7. la Lydie : 8. la Lycie : 9. la Phrygie : 10. la Galatie : 11. la Piſidie : 12. la Lycaonie : 13. la Pamphilie : 14. l'Iſaurie : 15. la Cilicie : 16. la Cappadoce : 17. la Paphlagonie : 18. le Pont.

Les villes principales de ces dix-huit pays, étoient : CALCÉDOINE & NICÉE, en Bythinie ; CYZIQUE, dans la Myſie ; TROYE ou ILIUM, dans la Troade, célebre par ſa deſtruction, qui arriva environ douze cens ans avant Jeſus-Chriſt ; EPHESE & SMYRNE, en Ionie ; MILET & HALICARNASSE, en Carie ; SARDES, en Lydie ; ANCYRE, en Galatie ; ICONIUM, en Lycaonie ; THARSE, en Cilicie ; SÉBASTE, dans la Cappadoce ; GANGARA, en Paphlagonie ; TRÉBISONDE, dans le Pont.

Les îles qui appartenoient à l'Aſie mineure, étoient *Ténédos*, *Lesbos*, *Chio*, *Samos* & *Rhodes*. Celle de *Cypre*, que l'on rapporte communément à la Syrie, étoit célébre par le culte qu'on y rendoit à Vénus ; & avoit pour villes principales, SALAMINE, AMATHONTE & PAPHOS.

VI. *La Syrie.*

La Syrie, que l'on appelle aujourd'hui Sourie

Sourie, a été assez fameuse dans les anciens tems; mais elle fut beaucoup plus connue depuis Alexandre le Grand, qui mourut 324 ans avant Jesus-Christ. DAMAS, qui subsiste encore avec splendeur, en fut d'abord la principale ville; & ensuite ANTIOCHE, qui est aujourd'hui en ruines. Cette derniere fut bâtie par le premier des Antiochus, rois de Syrie, si fameux dans l'Histoire Sacrée, & dans l'Histoire Romaine.

La *Phénicie* & la *Palestine*, dont on a parlé à l'article III, faisoient la partie méridionale de la Syrie. Les Juifs, depuis leur retour de la captivité de Babylone, quoique gouvernés par leurs pontifes, étoient sous la dépendance des Perses; & pour leur être fidéles, ils s'exposerent aux suites de la colere d'Alexandre, dont Dieu changea le cœur à leur égard. On sait tout ce qu'ils eurent ensuite à souffrir de la part des Antiochus, dont ils secouerent le joug par la valeur des Macchabées.

VII. *L'Arabie.*

L'Arabie, l'une des grandes régions de l'Asie, conserve toujours son premier nom. C'est une presqu'île, qui tient au continent par la Palestine & la Syrie. Elle se divisoit en trois parties; l'*Arabie Pétrée*, l'*Arabie déserte* & l'*Arabie heureuse*.

La capitale de l'Arabie *Pétrée*, étoit Pé-

TRA. C'eſt dans cette partie qu'arriverent les Iſraélites après avoir paſſé miraculeuſement la Mer Rouge, au ſortir de l'Egypte; c'eſt-là que ſont les montagnes d'*Oreb* & de *Sinaï*. L'Arabie *déſerte* eſt entre l'Arabie-Pétrée, l'Arabie heureuſe, l'Euphrate & la Paleſtine; & ſes villes anciennes ſont peu connues. L'Arabie *heureuſe*, au midi de la déſerte, étoit un pays fertile & habité par treize peuples au moins, dont quelques-uns menoient une vie errante. La ville la plus diſtinguée étoit SABA, capitale d'un petit royaume, dès le tems même de Salomon, c'eſt-à-dire, dix ſiécles avant l'Ere Chrétienne.

L'ASIE SEPTENTRIONALE.

Si l'on jette les ieux ſur la partie ſupérieure ou ſeptentrionale de l'Aſie, on trouve la *Sarmatie* Aſiatique : il y en avoit auſſi une en Europe; la *Scythie*, le Pays des *Seres*, & les *Terres inconnues*.

La Sarmatie comprenoit les *Sarmates*, qui étoient au nord du Pont-Euxin & de la Mer Caſpienne. Ces peuples, alors réputés barbares, n'ont pas extrêmement figuré dans l'ancienne Hiſtoire. Ils ſont devenus très-célébres dans la ſuite, par leurs incurſions ſur les terres de l'empire Romain.

C'eſt dans la Sarmatie, vers la Mer Caſpienne, qu'on place les *Amazones*, ces femmes illuſtres dans la guerre, ſi célébres par les fables qu'on en raconte.

La *Scythie* étoit une des plus grandes portions de l'Asie; elle contenoit tout ce qui est à l'orient & au nord de la Mer Caspienne. Les peuples étoient nommés Scythes, soit qu'ils fussent en-deçà, ou au-delà du Mont *Imaüs*. C'est ce que nous appellons aujourd'hui les Tartares Kalmoucks & autres. Ces peuples étoient alors, comme ils sont encore, errans & vagabonds, vivant & habitant sous des tentes ou sur des chariots.

La région ou pays des *Seres*, SERICA REGIO, paroît avoir été vers le Thibet & la Chine septentrionale. Comme ses peuples apportoient la soie vers l'occident, cette précieuse marchandise se nommoit *Sericum*.

Enfin les *Terres inconnues*, sont ce qu'on nomme aujourd'hui la Sibérie.

L'ASIE MÉRIDIONALE.

Cette portion de l'Asie, moins connue des anciens que des modernes, comprenoit les *Indes*, le pays des *Sines*, & les *Iles*.

L'Inde en deçà du Gange, *intrà Gangem*, contient ce qu'on appelle aujourd'hui l'empire du Mogol; & l'Inde au-delà du Gange, *extra Gangem*, comprend tous les royaumes de l'Asie, qui sont entre le Gange & la Chine. En-deçà du Gange, vivoient les *Brachmanes*, espece de philosophes qui

ſont les peres des Brames, que l'on trouve aujourd'hui dans les Indes. Il y avoit auſſi les *Malliens*, le royaume de *Taxile* & celui de *Porus*, célébres dans l'hiſtoire d'Alexandre. Au-delà du Gange étoient les *Gangarides* & la *Cherſoneſe d'or*, où ſont les royaumes de Pégu & de Siam.

La région des *Sines* étoit peu connue des Anciens, & l'eſt aujourd'hui beaucoup ſous le nom d'Empire de la Chine.

Enfin les îles que l'on connoiſſoit, étoient la *Taprobane*, qu'on croît être l'île de Ceylan, les *Manioles* ou *Maldives*; & *Sindæ*, les îles de la Sonde.

ARTICLE V.

L'AFRIQUE.

L'ANCIENNE Afrique conſerve aujourd'hui ſon même nom & les mêmes limites. Séparée des autres continens par la mer, elle ne tient à l'Aſie que par l'iſthme de Suez. Quoique quelques auteurs aient parlé de navigations faites autour de l'Afrique, ſur-tout de celles que les Phéniciens envoyés par Nécao, roi d'Egypte, firent environ ſix cens ans avant Jeſus-Chriſt, il eſt certain que les Anciens ne connoiſſoient diſtinctement que la partie ſeptentrionale de ce continent. Ils diviſoient l'Afrique en ſept parties : l'*Egypte*, la *Libye*, l'*Afrique*

propre, la *Mauritanie*, l'*Afrique intérieure*, l'*Ethiopie* & les *Iles*.

I. *L'Egypte.*

L'Egypte étoit si peuplée & si cultivée, que son peuple n'étoit pas moins une espece de prodige par sa multitude, que par la sagesse de ses loix, le goût des sciences & l'industrie. On la divisoit en Egypte inférieure, ou *basse Egypte*, & en Egypte supérieure, ou *haute Egypte*.

L'Egypte inférieure, ou basse Egypte, comprenoit tout ce qu'on nommoit le *Delta*, arrosé par les canaux naturels ou artificiels du Nil. On y remarquoit plusieurs gouvernemens, dont les villes principales étoient PELUSIUM, SAIS, TANIS, & enfin ALEXANDRIE, qui tire son nom d'Alexandre le Grand son fondateur.

L'île de *Pharos* fut jointe à la ville d'Alexandrie, par une levée qui se fit dans la mer. C'est-là qu'étoit ce beau Phare, l'une des merveilles de l'ancien Monde, sur lequel on mettoit de nuit des feux, pour guider les vaisseaux qui entroient dans le port.

Comme c'étoit dans cette partie que le Nil tomboit dans la Mer Intérieure ou Méditerranée, il avoit sept canaux assez considérables, sans y comprendre quelques autres plus petits. Tous servoient à décharger les eaux de ce fleuve; ils étoient encore

néceſſaires à la navigation & au commerce.

La haute Egypte commençoit préciſément au-deſſus du Delta; c'eſt-à-dire, à l'endroit où le Nil ſe diviſoit en pluſieurs branches ou canaux, & remontoit au ſud juſqu'à l'Ethiopie. MEMPHIS étoit la capitale de cette partie, auſſi-bien que de toute l'Egypte. Aſſez près de-là, étoient les *Pyramides*, ſi célébres, qui ſervoient de ſépulture aux rois. Elles paſſoient pour des merveilles de l'ancien monde, moins par leur beauté & leur magnificence, que par la maniere ſolide dont elles étoient bâties. A peine le tems les a-t-il endommagées, depuis plus de trois mille ans qu'elles ſubſiſtent.

Peu loin de-là, étoit ce fameux *Labyrinthe*, compoſé de douze palais, bâtis par autant de rois, qui régnoient en même-tems : palais qui contenoient trois mille appartemens, qui tous rentroient ſi bien les uns dans les autres, qu'il étoit comme impoſſible d'en ſortir ſans le ſecours d'un guide habile.

En remontant le Nil, on trouvoit la célebre ville de THÈBES, qui avoit, dit-on, cent portes.

Ce fut dans les déſerts de la haute Egypte ou de la *Thébaïde*, que ſe retirerent, trois ſiécles après Jeſus-Chriſt, tant de ſaints perſonages qui ſe ſont conſacrés à la pénitence. Il en reſte encore des veſtiges dans quelques monaſtères, qui ſont toujours vi-

sités par les voyageurs, & respectés de tout tems par les Turcs même.

L'Egypte avoit quelques dépendances, soit à l'occident, soit au midi. Elle régnoit le long des côtes de la Mer Rouge; au midi elle avoit la *Troglodite*, qui est la partie de l'Abyssinie sur la côte de cette Mer.

Il est difficile de faire une juste application des lieux de l'Egypte marqués dans l'Ecriture; ce qui vient de la différence des noms désignés par les Historiens sacrés, & qui ne sont pas les mêmes dans les auteurs profanes. On sait seulement que *Mezraïm*, dans l'Ecriture Sainte, signifie toute l'Egypte; que la terre de *Gessen* ou de *Gosen*, habitée par les Israélites, étoit dans la basse Egypte, entre le Nil & la Mer Rouge.

II. *La Libye.*

La Libye, deuxieme partie de l'Afrique, située à l'occident de l'Egypte, contenoit trois provinces; savoir, la *Libye extérieure*, la *Marmarique* & la *Cyrénaïque*, qui toutes trois étoient bornées au nord par la mer, & s'étendoient au sud jusqu'à la Libye déserte. Dans la premiere étoit le Temple de Jupiter Hammon : la *grande Chersonèse* étoit une place maritime de la Marmarique. La Cyrénaïque avoit plusieurs villes distinguées, qui étoient CYRENE, PTOLEMAÏS, BARCÉ, ARSINOÉ & BÉRÉNICE. On a prétendu que les fameux jardins des Hes-

pérides, étoient auprès de cette derniere ville; mais plusieurs Anciens les placent à l'extrémité occidentale, vers le détroit d'Hercule, aujourd'hui de Gibraltar.

III. *L'Afrique propre.*

L'Afrique propre avoit trois provinces particulieres. La premiere étoit la *Région des Syrtes* ou de *Tripoli*, dont la ville la plus considérable se nommoit la grande LEPTIS, qui étoit sur la mer. L'*Afrique* particuliere avoit CARTHAGE, ville bâtie par les Phéniciens, & qui a été long-temps la rivale de Rome. UTIQUE étoit à l'occident, & assez près de Carthage. La *Numidie*, troisieme province, renfermoit les villes d'HIPPONE & de TAGASTE.

IV. *La Mauritanie.*

Cette quatriéme région de l'Afrique s'étendoit depuis la Numidie jusqu'à l'Océan, & contenoit deux provinces: la *Mauritanie Césarienne*, dont JULIA CÆSAREA, aujourd'hui *Alger*, étoit la ville principale; & la *Mauritanie Tingitane*, qui avoit pour villes principales, TINGIS, *Tanger*, & SEPTA, aujourd'hui *Ceuta*, qui appartient au roi d'Espagne.

V. *L'Afrique intérieure.*

Cette région a été peu connue des an-

ciens, & ne l'eſt pas beaucoup des modernes ; elle eſt au-dela du mont Atlas. Elle contenoit pluſieurs peuples : les *Gétules*, les *Garamantes*, les peuples de la Nigritie, & les *Ethiopiens occidentaux*.

VI. *L'Ethiopie.*

L'Ethiopie, qui faiſoit la ſixiéme région de l'Afrique ancienne, étoit au midi de l'Egypte. Elle occupoit les environs du Nil ſupérieur, & même du Niger, autre fleuve de l'Afrique. Il paroît par l'Ecriture-Sainte, que les Ethiopiens deſcendoient de Chus, fils de Cham, parce qu'ils ſont indifféremment appellés *Chuſæi* & *Æthiopes*. Les Ethiopiens étoient diviſés en pluſieurs peuples, qui occupoient toute la partie méridionale de l'Afrique.

VII. *Les Iles de l'Afrique.*

Les îles de l'Afrique étoient dans la Mer Méditerranée, ou dans l'Océan. Les premieres étoient peu conſidérables. Entre celles qui ſe trouvoient dans l'Océan, les plus remarquables étoient les îles *Fortunées*, aujourd'hui les Canaries. Mais les anciens ne connoiſſoient pas celles qui étoient au midi, ou au ſud-eſt de ce continent.

ARTICLE VI.

L'EUROPE.

RELATIVEMENT à l'ordre dans lequel on doit étudier l'Hiſtoire des peuples de l'Europe, nous la diviſons en neuf parties; ſavoir, 1. la *Grece:* 2. l'*Italie:* 3. l'*Illyrie:* 4. la *Dace:* 5. l'*Eſpagne:* 6. les *Gaules:* 7. les *Iles Britanniques:* 8. la *Germanie:* 9. la *Sarmatie.*

I. *LA GRECE.*

La Grece eſt l'une des plus nobles portions de l'ancienne Europe. Elle fut habitée par la poſtérité de Japhet, peu de temps après l'Aſie. De Javan, fils de Japhet, ſont venus les Jaoniens, ou Ioniens, qui étoient les Grecs Aſiatiques; & de ces peuples ſont ſorties les Colonies, qui ont paſſé dans le continent de l'Europe. On diviſe ces Colonies en deux portions, qui ſont les Etats de *Macédoine*, & la *Grece propre.*

La Macédoine.

Les états de Macédoine, dont une partie retient encore aujourd'hui le même nom, étoient diviſés en quatre grandes provinces; ſavoir, la *Macédoine*, la *Theſſalie*, l'*Epire* & la *Thrace.*

Le royaume de *Macédoine*, au nord de la Mer *Egée*, aujourd'hui l'Archipel, étoit d'abord extrêmement resserré; mais il fut étendu sous Philippe, pere d'Alexandre le Grand, & il se subdivisoit en plusieurs petites provinces. Les villes principales étoient, PELLA, capitale de tout le royaume; THESSALONIQUE, aujourd'hui Salonichi, sur le golfe de même nom; PHILIPPE, sur les frontieres de la Thrace, porte le nom de Philippe son restaurateur. Près de là étoient *Philippici Campi*, où furent défaits Brutus & Cassius, meurtriers de César. C'est dans ce royaume que se trouve le mont ATHOS, rempli maintenant d'un très-grand nombre de monasteres Grecs de l'ordre de S. Basile.

La *Thessalie*, au midi de la Macédoine, avoit des villes assez distinguées. Une des plus remarquables a été PHARSALE, près de laquelle Pompée fut défait par Jules César. C'est dans cette province qu'étoit *Tempé*, la plus agréable contrée de la Grece.

L'*Epire*, qui étoit au sud-ouest de la Macédoine, avoit pour ville principale ACTIUM, près de laquelle Marc-Antoine fut battu par Auguste.

Enfin la *Thrace*, aujourd'hui la Romanie, étoit à l'orient de la Macédoine; & c'est dans cette partie qu'étoit BYZANCE, appellée ensuite *Constantinople*, aujourd'hui capitale de l'empire Ottoman.

La Grece propre.

La Grece propre, environée de la Mer, étoit dans une heureuse position, qui la mettoit à portée de faire un grand commerce, & de communiquer avec les autres royaumes. Elle contenoit deux grandes parties, qui se partageoient en petites provinces. Ces parties étoient l'*Achaïe* & le *Péloponnèse*, avec un grand nombre d'îles.

L'*Achaïe*, quoique peu fertile, étoit néanmoins fort considérable, à cause d'ATHÈNES, sa principale ville, nommée encore aujourd'hui *Atines*, autrefois célèbre par les arts & les sciences que l'on y cultivoit avec succès, & par les grands hommes qu'elle a produits. Cette ville avoit trois ports sur la mer, le *Pyrée*, *Munichia* & *Phalerus*, preuve certaine de sa puissance, & de la noble industrie de ses habitans.

La province de *Mégare* portoit le nom de sa capitale, qui a disputé la supériorité à la ville d'Athènes; mais cette derniere enfin l'a emporté sur Mégare.

La *Béotie* avoit pour ville principale THÈBES, aujourd'hui *Tives*. Dans la *Phocide*, aujourd'hui Livadie, étoit le mont *Parnasse*. La *Doride*, la *Locride* & l'*Etolie* avoient quelques villes; mais qui sont peu connues.

Le *Péloponnèse*, maintenant la Morée, étoit, dans les anciens temps, partagé en

pluſieurs petits royaumes qui s'y étoient formés. Ses provinces principales étoient l'*Achaïe propre*, l'*Argolide*, la *Laconie*, la *Meſſénie*, l'*Elide* & l'*Arcadie*. On trouvoit dans l'Achaïe propre, SICION, qu'on regarde comme la plus ancienne ville de la Grece; & CORINTHE, ſituée entre deux golfes, & l'une des plus polies & des plus voluptueuſes villes de la Gréce. EPIDAURE & ARGOS étoient les plus remarquables de l'Argolide. La Laconie, ſi célebre par le courage & la vie ſinguliere & auſtere de ſes peuples, avoit LACÉDÉMONE & LEUCTRES. MESSÈNE & CORONE, étoient les villes les plus diſtinguées de la Meſſénie. L'Elide avoit PISE ou OLYMPIE, célébre par les Jeux Olympiques, qui s'y célébroient tous les quatre ans. C'étoient les fêtes les plus renommées de toute l'antiquité profane. Enfin l'*Arcadie* n'avoit de remarquable que les villes de MÉGALOPOLIS & de MANTINÉE.

La Grece étoit environée d'îles conſidérables, tant à l'occident qu'à l'orient. Les premieres, ſituées dans la Mer Ionienne, ſont *Corcyra*, Corfou; *Céphalonia*, Céphalonie, *Zante* & *Itaque*, avec des villes capitales de même nom : il y en a beaucoup d'autres, mais moins conſidérables.

Celles qui étoient à l'orient, ou dans la Mer *Egée*, aujourd'hui l'Archipel, étoient beaucoup plus illuſtres, & appartenoient la plupart aux Etats de la Grece, dont

elles étoient voiſines; quelques-unes cependant en étoient indépendantes. L'île d'*Eubée*, aujourd'hui Négrepont, qui tenoit preſque au continent de la Grece, avoit CALCIS pour ville principale. Les *Cyclades* étoient au midi de l'Eubée. Il y en avoit pluſieurs; mais on diſtinguoit ſur-tout celles de *Délos*, d'*Andros*, de *Naxos*, de *Syros* & de *Paros*. En remontant au nord, dans la même mer, on trouvoit *Lemnos*.

L'île de *Crete*, aujourd'hui Candie, eſt au midi du Péloponneſe: elle eſt grande, & d'autant plus diſtinguée dans l'Hiſtoire ancienne, que l'on aſſure qu'elle a ſervi de berceau à Jupiter, le pere des divinités du paganiſme. Ses villes principales étoient GNOSSUS, GORTYNA & CYDONIA. On y trouve auſſi le mont *Ida*, & le Labyrinthe des Grecs, célèbre dans l'antiquité.

Trois événemens principaux de l'ancienne Hiſtoire Grecque, méritent qu'on y faſſe attention, & qu'on les examine par rapport à la Géographie.

Le premier eſt la célèbre Guerre de Troye, entrepriſe plus de douze cens ans avant l'ére chrétienne. Il faut avant de l'examiner, voir l'état géographique du royaume de *Troye*, tel que Guillaume Sanſon l'a donné en une feuille. On y verra que cette petite principauté de l'*Aſie mineure*, dont les rois étoient vaſſaux de ceux d'Aſſyrie, faiſoit partie de la petite Phry-

gie ; qu'elle étoit renfermée entre d'autres provinces, qui avoient bien plus de réputation, & qui néanmoins ont fait beaucoup moins de bruit.

Ses villes principales étoient ILIUM ou TROJA, qui n'eſt plus qu'un village, où cependant l'on trouve une infinité de reſtes de ſon ancienne ſplendeur : DARDANIUM, d'où les Troyens ont été nommés *Dardaniens :* ABYDOS, où eſt aujourd'hui le château des Dardanelles du côté de l'Aſie. Le mont *Ida* étoit au milieu de ce petit royaume, qui étoit arroſé par le *Scamandre*, le *Simoïs* & le *Granique*. Ce dernier eſt devenu remarquable par la victoire qu'Alexandre y remporta ſur les Perſes. Sanſon a donné pareillement une Carte géographique des Etats des Princes confédérés, ennemis des Troyens ; mais elle rentre dans la Géographie des Grecs.

Le ſecond événement eſt la Guerre du jeune Cyrus contre ſon frere Artaxerce, roi de Perſe. Des Grecs entrerent au ſervice de Cyrus, qui fut battu & tué dans l'action qui ſe donna près de Babylone. Dix mille Grecs, échapés à cette défaite, firent, ſous la conduite de Xénophon, une retraite qui paſſe, avec juſtice, pour un prodige de prudence & de valeur. Cette retraite a été miſe en Carte géographique, pour l'uſage du Roi, par M. *Deliſle*. Il faut avoir ſous les ieux cette excellente carte, en liſant la deſcription que Xénophon a faite de cette

Marche admirable, ſous le titre de *Retraite des Dix Milles.*

Enfin, le troiſiéme événement eſt la conquête qu'Alexandre fit de l'empire des Perſes. Le détail géographique en a été donné par M. Deliſle, en une carte, qui n'a paru qu'après ſa mort.

En ſuivant, ſur les cartes, le récit de ces grandes expéditions, on verra les difficultés que la diſpoſition & l'éloignement des lieux y apportoient; & l'on ſera en état de juger de la ſupériorité de courage & de génie qu'il fallut avoir pour les ſurmonter.

II. *L'ITALIE.*

L'Italie n'a pas été moins célèbre autrefois, qu'elle l'eſt aujourd'hui, quoique différemment. On peut la diviſer en *partie ſeptentrionale & partie méridionale.*

Partie ſeptentrionale de l'Italie.

L'Italie ſeptentrionale comprenoit la *Gaule Ciſalpine*, l'*Etrurie*, l'*Ombrie*, les *Sabins* & le *Latium.*

La *Gaule Ciſalpine*, ou en-deçà des Alpes, par rapport à Rome, étoit occupée par divers peuples, & les pays qu'elle renfermoit, répondoient à ce que nous connoiſſons ſous le nom d'Iſtrie, de Trentin, des Etats de Veniſe, de Ferrarois, de Mantouan, de Milanez, de Piémont, de Duché de

Parme & de la côte de Gènes. Les villes principales étoient *Brixia*, *Cremona*, *Mantua*, *Mediolanum*, *Bergomum*, *Ticinum*, (Pave) *Vercellæ*, *Augusta-Taurinorum*, *Placentia*, *Parma*, *Ravenna*, & plusieurs autres, dont les noms subsistent aujourd'hui pour la plupart.

L'*Etrurie*, ou la Toscane, s'étendoit dans ce que nous appellons le grand Duché de Toscane, & même au-delà, puisque de la côte de Gènes, elle alloit jusqu'auprès de Rome, le long de la mer. C'étoit alors une des portions les plus considérables de l'Italie. Elle avoit pour villes principales, *Pisa*, *Luca*, *Florentia*, *Sena*, qui conservent leurs noms. C'est-là qu'on trouvoit le lac *Trasiméne*, où Annibal défit les Romains.

L'Ombrie, *Umbria*, étoit à l'orient de l'Etrurie, d'où elle alloit jusqu'à la Mer Adriatique; & ainsi elle occupoit ce que l'on nomme aujourd'hui la Romagne, le Duché d'Urbin & la Marche d'Ancone. *Ariminum*, Rimini, *Pisaurum*, *Urbinum*, *Hortense*, *Spoletum*, en étoient les villes les plus distinguées.

Les *Sabins* occupoient la Sabine, & partie du duché de Spolette & de l'Abruzze ultérieure, à l'orient du Tibre, jusqu'à la Mer Adriatique. On y trouvoit pour villes principales, *Reate*, Rieti, *Palantium*, Polegia, & *Crustumerium*, Marcigliano Vechio.

Enfin, la derniere province de la partie ſeptentrionale de l'Italie étoit le *Latium*, la campagne de Rome, qui ſe diviſoit en divers petits peuples. C'étoit-là que demeuroient les *Latins*, les *Rutules*, les *Volſques*, les *Aurunques* & les *Eques*, dont il eſt fort parlé dans les premiers temps de l'Hiſtoire Romaine: & ce pays s'étendoit depuis Rome juſqu'aux environs de Capoue.

C'eſt dans le *Latium* qu'étoit ROME, qui par la ſuite des temps, eſt devenue la capitale de l'Italie, & de tout l'empire Romain. Cette ville eut de très-foibles commencemens; mais enfin elle vint à un ſi haut point de grandeur & de magnificence, qu'elle ne pouvoit être comparée qu'à elle-même. Elle renfermoit ſept montagnes, ſe diviſoit en quatorze quartiers, avoit huit ponts, dix-ſept marchés, vingt aqueducs, quatorze portes, d'où partoient trente-cinq grands chemins, qui alloient dans toutes les provinces de l'Italie; & de-là, juſqu'aux extrémités de l'empire romain.

Partie méridionale de l'Italie.

La *partie méridionale* de l'Italie, ſe diviſoit en trois grandes provinces; ſavoir, le *Samnium*, la *Campanie* & la *Grande Gréce*.

Le *Samnium* avoit peu d'étendue: il ne contenoit qu'une partie de ce qu'on ap-

pelle maintenant l'*Abruzze ultérieure*, avec la *citérieure*, & quelques autres quartiers. Il renfermoit quelques peuples, dont les villes les plus diſtinguées étoient *Ancona*, *Firmum*, Fermo; *Amiternum*, *Theate*, Chieti; *Sulmona* & *Beneventum*, qui conſerve ſon nom.

La *Campanie*, qui avoit encore moins d'étendue que le Samnium, régnoit le long de la mer, & répondoit à ce que nous nommons aujourd'hui la *Terre de Labour*, & partie de la *Principauté citérieure*. Ses villes principales étoient *Neapolis* ou *Parthenope*, Naples; *Puteoli*, Pouzzoles; *Baya*, *Cuma*, *Capua*, *Nola*, *Nuceria* & *Salernum*. Toute cette contrée étoit anciennement, comme elle eſt encore aujourd'hui, un pays de délices.

La troiſiéme province de l'Italie méridionale, qui ſeule étoit beaucoup plus grande que les deux autres priſes enſemble, ſe nommoit la Grande Gréce, *Magna Græcia*. Elle ſe diviſoit encore, ſoit en petites provinces, ſoit en peuples, & comprenoit la plus grande partie de ce qu'on appelle aujourd'hui *Royaume de Naples*. Elle avoit pour villes principales, *Larinum*, *Sipontum*, *Barium*, *Brunduſium*, *Hidruntum*, *Tarentum*, *Regium*, *Conſentia*, *Venuſia*, la patrie d'Horace, & beaucoup d'autres villes.

Iles d'Italie.

Les îles qui environent l'Italie dépendoient de ce continent. Les plus distinguées, toutes situées dans la Mer d'Etrurie ou de Toscane, sont la *Sicile*, la plus grande de toutes, la *Sardaigne* & la *Corse*.

La premiere se partageoit en différens quartiers, suivant les divers aspects du nord & du sud, de l'est ou de l'oueſt. Comme cette île est très-fertile, & a toujours été bien cultivée, elle étoit remplie d'un grand nombre de villes, dont les plus remarquables étoient *Milæ*, Milazzo; *Drepanum*, Trapani; *Agrigentum*, Gergenti; *Syracusæ*, Syracuse; *Catana*; *Panormus*, Palerme; *Messana* ou *Zancle*, Messine. Le mont *Etna*, aujourd'hui le Gibel, est un volcan qui jettoit & qui jette encore du feu.

La *Sardaigne*, moins grande que la Sicile, a aujourd'hui le titre de royaume. Ses principaux endroits étoient, en commençant par le nord, *Turris Libissonis*; *Olbia*, qui étoit à l'est; *Calaris* ou Cagliari, au sud; aussi-bien que *Sulci*, & *Usellis*, ou Oristagni, à l'oueſt.

La *Corse*, moins considérable, avoit pour villes, *Aleria* & *Nicæa*.

Observations sur l'Empire Romain.

Comme Rome & l'Italie ont commencé à former l'Empire Romain, il est bon, avant que d'aller plus avant, de jetter les yeux sur quatre objets différens, mais cependant relatifs ou subordonés les uns aux autres. Ces objets sont : l'enfance de l'empire Romain : son adolescence : sa grandeur, ou son empire : enfin, sa décadence.

L'*enfance* de l'empire Romain est représentée dans la carte de l'*Italia media* de M. Delisle. On y voit Rome foible, dont la domination s'étend à peine sur quelques petits peuples qui étoient autour du Latium. La marche d'Annibal, dont on a fait une carte particuliere, pouroit encore entrer dans ce premier objet.

Ce qu'on appelle l'*Adolescence* de l'Empire Romain, est le tems où les Romains, perfectionés dans l'art militaire, & animés par leurs premiers succès, sortirent du *Latium*, & se rendirent maîtres de toute l'Italie. Alors la carte de l'Italie ancienne de M. Delisle peut servir, & montrera l'état des conquêtes de la république Romaine dans ce continent.

Le troisiéme objet est représenté par la carte de l'Empire Romain de M. Delisle, ou par les deux cartes de M. Robert, qui sont en françois. On voit, par l'histoire, que l'émulation de *Carthage* rendit les Ro-

mains conquérans. Ils commencerent d'abord par l'Eſpagne & l'Afrique, & pouſſerent enfin juſqu'aux extrémités du monde connu. En continuant la lecture de l'hiſtoire, on remarquera le progrès de cette monarchie, depuis la fondation de Rome, 753 ans avant l'ére chrétienne, juſqu'au cinquiéme ſiécle de Jéſus Chriſt.

Alors un quatriéme objet ſe préſente. M. Deliſle l'a repréſenté dans les deux cartes de l'Empire d'Orient, formées ſur la deſcription de l'empereur Conſtantin Porphyrogenète; ce qui peut aller du ſeptiéme ſiécle juſqu'au douziéme; car après ce tems, on voit cet empire languiſſant, & être à peine une ombre de ce qu'il étoit au commencement.

Mais c'eſt proprement au cinquiéme ſiécle, en 400 & quelques années, que commence la géographie du moyen âge, lorſque les peuples de la Germanie, du nord & de la Sarmatie, que l'on voit ſur le *Théâtre Hiſtorique* de M. Deliſle, diviſerent entr'eux l'empire Romain, & y formerent des monarchies nouvelles. Les Vandales & les Viſigoths entrerent en Eſpagne & en Afrique; les Hérules & les Oſtrogoths, en Italie; les Bourguignons & les Francs, dans les Gaules; les peuples Sarmatiques, ou Eſclavons, s'emparerent enſuite des provinces voiſines du Danube; les Saraſins, ou Arabes, des provinces

de l'Asie : enfin les Turs acheverent de ruiner l'empire d'Orient, en prenant Constantinople, en 1453.

III. *L'ILLYRIE.*

Au nord-est de l'Italie, étoit l'Illyrie, *Illyricum*, où les Romains firent d'abord des conquêtes, qui leur ouvrirent le chemin de la Gréce. La notion la plus commune de l'étendue de l'Illyrie, est qu'elle alloit depuis ce qu'on appelle aujourd'hui la Souabe, jusqu'un peu au-delà de la Servie ; & par conséquent, elle comprenoit toutes les provinces qui sont entre le haut Rhin, les Alpes, le Danube & la Mer Adriatique, d'où elle se terminoit à la Macédoine & à la Bulgarie, qui dépendoit en grande partie de la Thrace, ou Romanie. L'Illyrie, ainsi désignée, se divisoit en six provinces, qui étoient, la *Rhétie*, la *Norique*, la *Pannonie*, la *Liburnie*, la *Dalmatie* & la *Mœsie*, dont plusieurs se subdivisoient en petites provinces.

1. La *Rhétie* contenoit une partie de la Souabe & de la Baviere. Ses villes principales étoient *Augusta Vindelicorum*, aujourd'hui Augsbourg ; *Brigantium*, Bregents, près du lac nommé aujourd'hui de Constance ; & *Pons Oeni*, Inspruck, en Tirol.

2. La *Norique*, *Noricum*, comprenoit une partie de la Baviere & de l'Autriche,

la Stirie & la Carinthie. Ses villes étoient *Lauriacum*, Lorch; *Arlape*, Erlap; *Lentia*, Lintz; *Cilleia*, Cilley; & *Juvavum*, Saltzbourg.

3. La *Pannonie* étoit la troiſiéme province de l'Illyrie, & s'étendoit depuis la Drave juſqu'au Danube. Ainſi elle comprenoit une partie de l'Autriche, de la Stirie, Carniole, Croatie, la baſſe Hongrie & Eſclavonie. Elle avoit pour villes principales, *Juliobona* ou *Vindobona*, qui eſt Vienne, capitale de l'Autriche; *Flexum*, Presbourg; *Sabaria*, Sarwar; *Pœtavium*, Petau; *Æmona*, Laubach; *Arrabona*, Raab ou Javarin; *Aquincum*, Bude; *Murſia*, Eſſek; *Sirmium*, Sirmich.

4. La *Liburnie* étoit entre la Save & la Mer Adriatique, & contenoit la Croatie, partie de l'Iſtrie & de la Dalmatie, dont les villes principales étoient *Senia*, Segna ou Zeng; *Metulum*, Metling; *Jedera*, Zara.

5. La *Dalmatie*, qui conſerve le même nom, avoit pour villes principales, *Delminium*, ancienne capitale; *Salona*, Spalatro; *Epidaurus*, l'ancienne Raguſe; *Scodra*, Scutari, qui étoit la capitale de l'Illyrie propre, par où les Romains pénétrerent peu-à-peu dans ces provinces.

6. Enfin, la *Mœſie* occupoit principalement la Servie & une partie de la Bulgarie. Elle avoit pour villes principales, *Taurunum & Singidunum*, qui répondent l'une ou l'autre à Belgrade; *Naiſſus*, Niſſa; *Scupi*, Uſcup,

Uſcup, dans le canton qu'on nommoit Dardanie; & *Sardica*, Sophie, que l'on renfermoit quelquefois dans la Thrace. On étendit pendant un temps la Mœſie juſqu'au Pont-Euxin ou Mer Noire, entre la Thrace & le Danube.

IV. *LA DACE.*

Il faut obſerver que la *Dace*, province voiſine du Danube, a deux ſignifications ſelon les tems. L'ancienne Dacie, ou la véritable, *Dacia antiqua*, *Dacia vera*, étoit au-delà du Danube, & répondoit à la haute Hongrie, la Tranſilvanie, la Valaquie & la Moldavie. L'empereur Trajan en fit la conquête ſur les Daces, vers l'an 115 de Jeſus-Chriſt, & il rendit ce pays Province Romaine; mais comme les Barbares la ravageoient ſouvent, l'empereur Aurélien l'abandonna en 274, & tranſporta les colonies romaines qui y étoient, au milieu de la Mœſie, dont on vient de parler, & que l'on appelloit la Haute, relativement à la partie baſſe vers le Pont-Euxin, qui dépendoit de la Thrace.

Ce tranſport des colonies romaines, de la Dace au-delà du Danube, donna lieu d'appeller une partie de la Mœſie, *Dace Nouvelle*; & dans la ſuite cette Dace donna ſon nom à l'une des deux parties de l'Illyrie orientale, qui fut attribuée à l'empire Romain d'Orient, pendant que le reſte de l'Illyrie fut de l'empire d'Occident.

V. *L'ESPAGNE.*

L'Eſpagne fut d'abord occupée au nord par les Celtes ou Gaulois, qui y entrerent par les Pyrénées, & donnerent le nom de *Galice* ou de *Celtibérie*, à la partie qu'ils occuperent. Les *Heſpériens*, peuples d'Italie, s'y rendirent par la Ligurie, la Provence & la Gaule Narbonnoiſe, d'où cette partie eut le nom d'*Heſperia*. Les Phéniciens y vinrent par mer, & ils lui donnerent le nom d'Eſpagne, ou de *Spani-Iam*, ce qui ſignifie Pays rempli de lapins : il s'y en trouvoit alors en très-grande quantité. Enfin les Carthaginois, colonie des Phéniciens, y aborderent auſſi.

L'Eſpagne a été diverſement partagée dans les différens tems. Nous réunirons ces diviſions ſous un même point de vue. La premiere diviſion partageoit ce païs en Eſpagne *citérieure* & Eſpagne *ultérieure*. La *citérieure*, dont la principale ville étoit TARAGONE, contenoit vingt-huit peuples, & occupoit plus de la moitié de l'Eſpagne. L'*ultérieure*, moins étendue, ne contenoit que deux grands pays, la *Luſitanie* & la *Bétique*.

La ſeconde diviſion eſt celle de Pline, qui partage l'Eſpagne en quatorze communautés, ſous trois provinces, qui ſont, la *Luſitanie*, la *Taragonoiſe* & la *Bétique*.

Enfin, la troiſiéme diviſion eſt celle de

la Notice de l'Empire, qui met cinq grandes provinces dans ce continent : ce ſont, la *Galice*, la *Taragonoiſe*, la *Luſitanie*, la *Carthaginoiſe* & la *Bétique*.

1. La *Galice*, *Gallacia*, conſerve encore le même nom ; mais elle s'étendoit autrefois dans ce qu'on appelle aujourd'hui Portugal, Aſturies, & vieille Caſtille. Ses principales villes étoient *Braccara*, Bragues ; *Aſturica*, Aſtorga.

2. La *Taragonoiſe*, *Provincia Taraconenſis*, occupoit une partie de la nouvelle Caſtille, la Navarre, l'Arag[illegible] & la Catalogne. Les villes les plus diſt[illegible]es étoient *Pampelo*, Pampelune ; *Caſa[illegible]ſta*, Saragoce ; *Taraco*, Taragone ; *Barcino*, Barcelone ; *Dertoſa*, Tortoſe ; *Numantia*, ruinée.

3. La *Luſitanie ancienne* comprenoit une grande partie du royaume de Portugal, & quelque choſe de l'Eſpagne d'aujourd'hui : elle avoit pour villes remarquables *Olyſippo*, Lisbonne ; *Auguſta Emerita* ; Mérida.

4. La *Carthaginoiſe*, *Carthaginenſis provincia*, étoit la plus étendue, & contenoit la Murcie, Valence & la nouvelle Caſtille. Ses villes étoient célèbres & en grand nombre ; entr'autres, *Carthago nova*, Carthagène ; *Toletum*, Tolède ; *Complutum*, Alcala ; *Saguntus*, ruinée ; *Valentia*, Valence.

5. La cinquiéme province, qui étoit la







IMAGE EVALUATION TEST TARGET (MT-3)

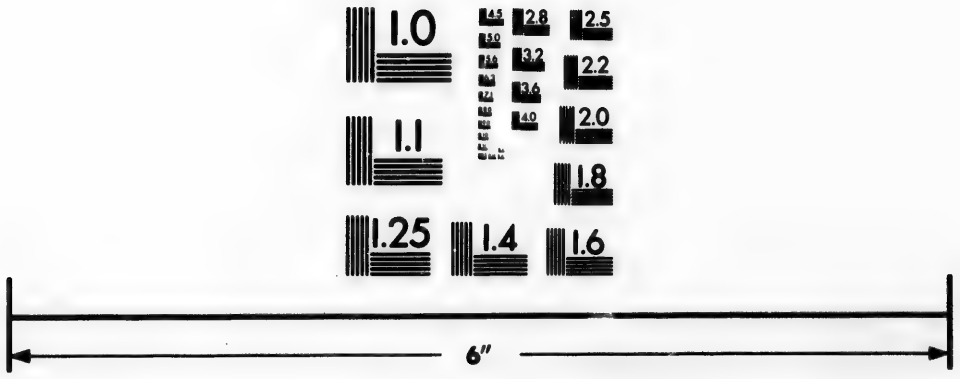



Photographic Sciences Corporation

23 WEST MAIN STREET
WEBSTER, N.Y. 14580
(716) 872-4503

2.8
3.2
2.5
2.2
2.0
1.8
1.0

Bétique, renfermoit l'Andalousie, le royaume de Grenade & partie du Portugal. Ses principales villes étoient *Hispalis*, Séville; *Corduba*, Cordoue; *Carteia*, qu'on croit ruinée; & *Gades*, Cadis.

Cinq grands fleuves arrosent cette riche contrée; savoir, *Iberus*, l'Ebre, qui tombe dans la Méditerranée; *Durius*, le Douro; *Tagus*, le Tage; *Anas*, la Guadiana, & *Betis*, le Guadalquivir. Ces quatre derniers tombent dans le grand Océan.

On joignoit pour sixiéme partie de l'Espagne, les îles *Baléares*, qui sont *Palma*, Maïorque; & *Mago*, Minorque, où est Port-Mahon. *Ebusus*, Iviça, étoit la principale des *Pityuses*.

VI. *LA GAULE.*

La Gaule, sixiéme partie de l'Europe ancienne, se divisoit de plusieurs manieres. On ne considere ici que la Gaule Trans-Alpine, ou d'au-delà des Alpes, par rapport aux Romains, c'est-à-dire, celle qui répond, à quelque chose près, à la France, la Suisse, la Savoye & les Pays-Bas. A l'égard de la *Gaule Cis-Alpine*, conquête des Gaulois, elle faisoit partie de l'Italie, où il en a été parlé.

La *Gaule Trans-Alpine*, ou la véritable Patrie des Gaulois, fut regardée par les Romains, depuis qu'ils s'en furent rendus maîtres, comme une des plus illustres portions de leur empire. César la divise en

quatre parties. Ce ſont la *Provincia*, d'où eſt venu le nom de la *Provence*, qui en faiſoit partie, & qui fut la premiere ſoumiſe aux Romains; l'*Aquitanique*, la *Belgique* & la *Celtique*.

Auguſte fit une autre diviſion des Gaules. Il les partagea en quatre grandes provinces; ſavoir, 1. la *Gaule Narbonnoiſe*, qui renfermoit dix-ſept peuples; 2. l'*Aquitaine*, où ſe trouvoient dix-huit peuples; 3. la *Lyonnoiſe*, ou Province de Lyon, très-étendue, qui contenoit vingt-neuf peuples; 4. la *Belgique*, où étoient vingt-un peuples.

La Notice de l'Empire fournit une troiſiéme diviſion des Gaules en cinq grandes portions, qui ſe partagent enſuite en pluſieurs autres petites provinces. Ces grandes portions, ou parties générales, ſont, 1. la *Belgique*: 2. la *Germanique*: 3. la *Lyonnoiſe*: 4. la *Viennoiſe*: 5. l'*Aquitaine*.

I. La *Belgique* comprenoit deux parties; ſavoir, la premiere & la ſeconde Belgique. La *premiere* contenoit tout le pays de Trèves, & les trois évêchés de Metz, Toul & Verdun. Sous la *ſeconde Belgique*, étoit toute l'ancienne Métropole de Reims, qui s'étendoit même dans une grande partie des Pays-Bas. Les villes principales étoient Trèves, Metz, Toul & Verdun; Reims, Châlons ſur Marne, Soiſſons, Beauvais, Amiens, Arras, Cambrai.

II. La *Germanique* ſe diviſoit pareillement en deux petites provinces, la *premiere*

& la *seconde* Germanique. Sous la *premiere*, étoient les territoires de Mayence, Strasbourg, Spire & Vormes. On trouvoit dans la *seconde*, les diocèses de Cologne & de Tongres, ou Liége, qui tous portoient les noms de leurs villes principales.

III. La province *Lyonnoise* étoit fort étendue, & se partageoit en quatre parties. La *premiere* Lyonnoise comprenoit les diocèses de Lyon, Autun, Langres, Mâcon, Châlons sur Saone. Sous la *seconde* étoit toute la Normandie. Sous la *troisiéme*, la Touraine, le Maine & toute la Bretagne. Dans la *quatriéme*, se trouvoit toute l'ancienne province ecclésiastique de Sens, qui comprenoit celle de Paris. On y joignoit, pour *cinquiéme* partie, *Maxima Sequanorum*, qui renfermoit la Franche-Comté & presque toute la Suisse.

Dans cette grande portion de la Gaule, étoient alors pour villes principales, Lyon & les villes des diocèses qui en dépendent: Rouen, Avranches, Coutances, Tours, le Mans, Nantes, Vannes, Sens, Paris, Auxerre, Besançon, Augst, près Basle, & Constance.

IV. La *Viennoise*, dont la *premiere* comprend le Dauphiné, la principauté d'Orange & le Comtat *Venaissin*: la *seconde* renfermoit les métropoles de Narbonne & de Toulouse: la *troisiéme* occupoit une grande partie de la Provence: la *quatriéme*, la province d'Embrun & le

marquisat de Saluces; enfin, dans la *cinquiéme* Viennoise étoit une partie de la Savoye, sous le nom d'*Alpes Graïæ*.

Les villes principales de cette grande portion des Gaules, étoient Vienne, Valence, Orange, Narbonne, Toulouse, Nismes, Arles, Embrun, & Monstiers en Tarantaise.

V. L'*Aquitaine*, cinquiéme partie générale de la Gaule, se divisoit en trois autres provinces. La *premiere* Aquitaine renfermoit la province ecclésiastique de Bourges, & celle d'Albi, qui en a été détachée. Sous la seconde, étoit la province de Bordeaux. Enfin la *troisiéme*, nommée aussi *Novempopulania*, à cause des neuf peuples qu'elle contenoit, renfermoit la province ecclésiastique d'Ausch. Les villes principales étoient Bourges, Bordeaux, Eluse ou Eause, nommée ensuite Ausch.

Les Gaules avoient plusieurs grands fleuves. Le Rhin, *Rhenus*, leur servoit de bornes à l'orient & au nord. La Meuse, *Mosa*; la Seine, *Sequana*; la Loire, *Ligeris*, & la Garonne, *Garumna*, se déchargent dans l'Océan; au lieu que le Rhône, *Rhodanus*, tombe dans la Méditerranée.

VII. *LES ILES BRITANNIQUES.*

Les Romains n'entrerent dans les îles Britanniques qu'après avoir fait la conquête des Gaules; ils ne les ont même jamais pos-

ſédées entiérement. Ils ignoroient d'abord ſi la Grande Bretagne étoit une île ou un continent.

Ces îles eurent communément le nom de *Britannia* ou *Britannicæ Inſulæ ;* l'une *Britannia major*, répond à l'Angleterre & à l'Ecoſſe : *Britannia minor* ou *Hibernia*, étoit l'Irlande.

La Grande Bretagne, nommée auſſi *Albion*, à cauſe des dunes ou élévations blanches de ſes côtes, ſe diviſoit en *Britannia Romana*, & en *Britannia Barbara.* Cette derniére, qui ne fut jamais entierement conquiſe par les Romains, comprenoit la partie ſeptentrionale de l'Ecoſſe.

Mais la diviſion de la Grande Bretagne, ſuivant la Notice de l'empire Romain, étoit en cinq grandes provinces; ſavoir, 1. *Britannia prima*, qui comprenoit le pays de Cornouailles, & ce qui eſt au midi de la Tamiſe; 2. *Britannia ſecunda*, renfermoit le pays de Galles; 3. *Flavia Cæſarienſis*, s'étendoit depuis le nord de la Tamiſe juſqu'à la province d'Yorck; 4. *Maxima Cæſarienſis*, depuis la province d'Yorck juſqu'aux frontieres de l'Ecoſſe; 5. enfin *Valentia*, qui contenoit la partie méridionale de l'Ecoſſe.

Les villes principales de toutes ces provinces étoient *Londinium*, Londres; *Durovernum*, Cantorberi; *Dubris*, Douvres; *Eboracum*, Yorck.

L'île contigue à la Grande Bretagne eſt

l'Irlande, nommée *Britannia minor* : elle contenoit plusieurs peuples peu connus dans l'histoire ; aussi ne paroît-il pas que les Romains y soient entrés.

VIII. *LA GERMANIE.*

La GERMANIE, huitiéme partie de l'Europe ancienne, étoit beaucoup plus étendue que l'Allemagne ne l'est aujourd'hui. On la renfermoit entre le Rhin, le Danube, l'Océan septentrional, la Vistule & les monts Crapacks : ainsi elle comprenoit, outre la plus grande partie de l'Allemagne, une portion de la Pologne, & la Scandinavie, c'est-à-dire, le Danemarck, la Norvége & la Suéde, pays alors peu connus.

On partageoit la Germanie en quatre grands peuples ; savoir, les *Istevons*, les *Hermions*, les *Vindiles* & les *Ingévons*, qui comprenoient sous eux un grand nombre de petits peuples. Mais ils n'avoient point d'habitations auxquelles on pût donner le nom de ville.

1. Ainsi les *Frisons*, les *Dulgini*, les *Chassuarii*, *Chamavi* & *Marsi*, qui sont l'évêché de Munster & de Paderborn ; les *Angrivari* & les *Marsaci*, partie de l'Over-Issel, d'Utrecht & de Gueldres ; *Sicambri*, le long du Rhin, au-dessous du Mein, aussi-bien que les *Tencteri* & *Bructeri*, la Marck, Berg, Westphalie, Vétéravie, ont pris le

nom de *Francs*. Les *Mattiaci* & *Sedusii*, tenoient la Hesse, & les environs du Mein & du Nekre. Ces douze peuples étoient compris sous le nom d'*Istevons*.

2. Les *Hermions* entroient davantage dans l'intérieur de la Germanie, & étoient aussi partagés en douze petits peuples; savoir, les Chérusques, les Chattes, les Hurmundures, les Allemans, les Armalausi, les Marcomans, les Quades, les Gothins, les Osiens, les Marsinges, les Buriens & les Lugiens. Tous ces petits peuples s'étendoient dans la Saxe, la Franconie, la Souabe, la Bohême, la Silésie, la Moravie, & une partie de la Pologne.

3. Les *Vindiles* occupoient tout le nord de la Germanie, & comprenoient vingt-un petits peuples, dont les principaux étoient les Cimbres & les Anglois dans le Iutland, les Vandales, les *Heruli*, *Gothones*, *Longobardi*, *Burgundiones*, *Cauci*, *Saxones*, *Teutones*. Ces peuples changeant souvent de demeure, donnerent leurs noms aux provinces dont ils s'emparerent; mais originairement il occupoient ce qui est entre le Weser & la Vistule, aux environs des parties septentrionales de l'Elbe & de l'Oder.

4. Enfin les *Ingévons* étoient encore plus au nord que les Vindiles, & occupoient la Scandinavie, fort étendue pour le terrein; mais où on ne remarquoit que trois peuples, *Sitones*, les Norvégiens; *Sueones*,

les Suédois; *Feningia*, la Finlande. Il y avoit encore les îles renfermées dans la Mer Baltique, appellée alors *Sinus Codanus*.

La Germanie étoit remplie de bois: la forêt *Hercinie* en couvroit plus de la moitié, & empêchoit que ce grand pays ne fût alors auſſi peuplé qu'il pouvoit l'être.

Les principaux fleuves étoient *Rhenus*, le Rhin; *Viſtula*, la Viſtule, & *Danubius*, le Danube, qui conſervent leurs noms, & lui ſervoient de bornes. Dans l'intérieur du pays, le Weſer, *Viſurgis*; l'Elbe, *Albis*, & l'Oder, *Viader*.

Quelques ſavans modernes regardent comme une dépendance de l'ancienne Germanie une partie de la Suiſſe, de la Souabe & de l'Autriche: mais ces pays faiſoient partie de l'Illyrie, dont on a parlé après l'Italie.

IX. *LA SARMATIE.*

La Sarmatie, à l'orient de la Germanie, fait la neuviéme & derniere partie de l'Europe. Elle occupoit tout ce qui eſt au-delà de la Viſtule, du Danube, & des Monts Crapacks, *Montes Carpati*, qui ſéparent aujourd'hui la Hongrie de la Pologne. Les peuples nommés *Sarmates*, ſortoient des Scythes & de la Scythie. Leur valeur a été connue autrefois; & après avoir fait trembler l'empire Romain, ils ont enſuite commencé à le démembrer ſous le nom de

Goths, de Visigoths & d'Ostrogoths, de Huns, &c.

C'étoient des peuples errans, divisés en plusieurs Nations ; savoir, les Estiens, *Estiæi*, qui occupoient la Prusse & la Livonie ; *Venedæ*, la Lithuanie ; *Bastarnæ*, la plus grande partie de la Pologne, jusqu'à l'embouchure du Danube, *Tyrangitæ*, ceux des environs du *Tyras*, aujourd'hui Dnieper ; *Riphaces*, ceux qui occupoient la Russie septentrionale ; & les *Roxolani*, qui étoient dans la méridionale & dans la petite Tartarie ; où l'on remarquoit le royaume du *Bosphore*, près de ce que nous appellons le Détroit de Caffa. On nommoit anciennement *Bosphore* un passage de mer qu'un bœuf peut traverser à la nage.

Ce que nous venons de marquer sur l'ancienne Géographie, n'est qu'un extrait fort succinct de ce que nous en avons dit dans les deux derniers volumes de notre Méthode pour étudier la Géographie. *Ce ne sont, à la vérité, que de simples divisions ; mais elles suffisent aux Commençans, & même au plus grand nombre de ceux qui ne sont point appellés par goût ou par état, à de plus grandes recherches.*

On

On trouve chez la veuve TILLIARD, l'Ouvrage ſuivant: *Coſmographie Univerſelle, Phyſique & Aſtronomique, pour l'étude de tous les âges de l'Hiſtoire*, par M. PHILIPPE, des Académies d'Angers & de Rouen, Cenſeur Royal, & Profeſſeur en Hiſtoire. Cet Atlas eſt actuellement compoſé de *ſoixante-douze Cartes*, du plus grand format *in*-4°. lavées & enluminées, à la maniere des Ingénieurs, dans toutes les premieres diviſions pour les Cartes générales, & dans toutes les ſous-diviſions pour les Chorographies particulières des grands Etats. Outre deux Cartes pour les Hémiſphères céleſtes, ſeptentrional & méridional, on trouvera deux feuilles pour les Notions élémentaires de la Coſmographie. La plupart des nouvelles qui paroiſſent, préſentent les objets de la Géographie hiſtorique ancienne; ce qui facilite la comparaiſon des développemens donnés précédemment de la Géographie moderne. Cet ouvrage ſe vend, relié en baſane, 60 *livres*. Toutes les feuilles ſe vendent ſéparément, ſi l'on veut, au prix de 20 *ſols* chacune. En prenant les dix-ſept Cartes de France, on les aura à 18 *ſols* piéce; & au même taux les 14 numeros de l'Allemagne, mais ſans reliure.

APPROBATION.

J'AI lu, par l'ordre de Monſeigneur le Vice-Chancelier, la nouvelle Édition de la *Méthode de Géographie* de feu l'Abbé Lenglet du Freſnoy, avec l'Abrégé de ce même

Ouvrage, par demandes & par réponſes; & il m'a paru qu'elle méritoit d'être reçue encore plus favorablement du public que toutes les Éditions précédentes. Donné à Paris, le onze Décembre mil ſept cent ſoixante-cinq.

PHILIPPE DE PRÉTOT.

PRIVILEGE DU ROI.

LOUIS, par la grace de Dieu, Roi de France & de Navarre : A nos amés & feaux Conſeillers les Gens tenans nos Cours de Parlement, Maîtres des Requêtes ordinaires de notre Hôtel, Grand-Conſeil, Prevôt de Paris, Baillifs, Sénéchaux, leurs Lieutenans Civils, & autres nos Juſticiers qu'il appartiendra : SALUT. Notre amé le Sieur TILLIARD, Libraire, Nous a fait expoſer qu'il deſireroit faire réimprimer, & donner au Public, un Ouvrage qui a pour titre : *Méthode de Géographie de feu l'Abbé Lenglet Dufreſnoy, avec l'Abrégé de ce même Ouvrage, par demandes & par réponſes*, s'il Nous plaiſoit lui accorder nos Lettres de Privilége pour ce néceſſaires. A CES CAUSES, voulant favorablement traiter l'Expoſant, Nous lui avons permis & permettons par ces Préſentes, de faire réimprimer ledit Ouvrage, autant de fois que bon lui ſemblera, & de le vendre, faire vendre & débiter partout notre Royaume, pendant le temps de *douze* années conſécutives, à compter du jour de la date des Préſentes. Faiſons défenſes à tous Imprimeurs, Libraires & autres perſonnes, de quelque qualité & condition qu'elles ſoient, d'en introduire de réimpreſſion étrangere dans aucun lieu de notre obéiſſance. Comme auſſi de faire réimprimer, vendre, faire vendre, débiter ni contrefaire ledit Ouvrage, ni d'en faire aucun extrait, ſous quelque prétexte que ce puiſſe être, ſans la permiſſion expreſſe & par écrit dudit Expoſant, ou de ceux qui auront droit de lui, à peine de confiſcation des exemplaires contrefaits, de trois mille livres d'amende contre chacun des contrevenans, dont un tiers à Nous, un tiers à l'Hôtel-Dieu de Paris, & l'autre tiers audit Expoſant, ou à celui qui aura droit de

lui, & de tous dépens, dommages & intérêts. A la charge que ces préſentes ſeront enregiſtrées tout au long ſur le Regiſtre de la Communauté des Imprimeurs & Libraires de Paris, dans trois mois de la date d'icelles; que la réimpreſſion dudit Ouvrage ſera faite dans notre Royaume, & non ailleurs, en bon papier & beaux caracteres, conformément à la feuille imprimée attachée pour modele ſous le contreſcel des Préſentes; que l'Impétrant ſe conformera en tout aux Réglemens de la Librairie, & notamment à celui du dix Avril mil ſept cent vingt-cinq; & qu'avant de l'expoſer en vente, l'Imprimé qui aura ſervi de copie à la réimpreſſion dudit Ouvrage, ſera remis dans le même état où l'Approbation y aura été donnée, ès-mains de notre très-cher & féal Chevalier, Chancelier de France, le Sieur DELAMOIGNON; & qu'il en ſera enſuite remis deux exemplaires dans notre Bibliothéque publique, un dans celle de notre Château du Louvre, un dans celle dudit ſieur DELAMOIGNON, & un dans celle de notre très-cher & féal Chevalier, Vice-Chancelier & Garde des Sceaux de France, le Sieur DE MAUPEOU; le tout à peine de nullité des Préſentes: du contenu deſquelles vous mandons & enjoignons de faire jouir ledit Expoſant, & ſes ayans cauſe, pleinement & paiſiblement, ſans ſouffrir qu'il leur ſoit fait aucun trouble ou empêchement. Voulons que la copie des Préſentes, qui ſera imprimée tout au long au commencement ou à la fin dudit Ouvrage, ſoit tenue pour dûement ſignifiée, & qu'aux copies collationnées par l'un de nos amés & féaux Conſeillers & Secrétaires, foi ſoit ajoûtée comme à l'original. Commandons au premier notre Huiſſier ou Sergent ſur ce requis, de faire pour l'exécution d'icelles, tous actes requis & néceſſaires, ſans demander autre permiſſion, & nonobſtant clameur de Haro, Charte Normande, & Lettres à ce contraires: CAR tel eſt notre plaiſir. DONNÉ à Paris, le vingt-neuviéme jour du mois de Janvier, l'an de grace mil ſept cent ſoixante-ſix, & de notre Régne le cinquante-uniéme. PAR LE ROI en ſon Conſeil.

LE BEGUE.

Regiſtré ſur le Regiſtre XVI. de la Chambre Royale & Syndicale des Libraires & Imprimeurs de Paris, N°. 807, fol. 426. conformément aux Réglemens de 1723. A Paris, ce 7 Février 1766.

LE BRETON, *Syndic.*

AVIS AU RELIEUR.

Les quatre planches gravées doivent être placées aux pages indiquées.

Les Systêmes du Monde, *à la page* 23
La Mappemonde, *à la page* 37
La France, *vis-à-vis la page* 65
L'Ancien Monde, *vis-à-vis la page* 203

De l'Imprimerie de Cl. SIMON, Imprimeur-Libraire de LL. AA. SS. Messeigneurs le Prince de Condé, le Duc de Bourbon, & de l'Archevêché, rue des Mathurins, 1774.

t être

e 23
37
65
203

Libraire
NDÉ,